




**Ministarstvo održivog razvoja i turizma**

# **Uticaj izgradnje auto-puta na korito rijeke Tare**

16. Novembar 2018.




00:02



31.10.2018

0:02





0:00:07



0:02:19

31.10.2018. ...





31.10.2018.







00:47



## AGENCIJA ZA ZAŠTITU ŽIVOTNE SREDINE

UPI- 1567/16

d. 21.12.2015.godine

Agencija za zaštitu životne sredine, na osnovu člana 24 Zakona o procjeni uticaja na životnu sredinu ("Službeni list RCG", broj 80/05 i "Službeni list CG", broj 40/10, 73/10, 40/11 i 27/13), u postupku sprovedenom po zahtjevu Ministarstva saobraćaja i pomorstva Crne Gore, od 24.09.2015. godine, za davanje saglasnosti na Elaborat procjene uticaja na životnu sredinu za izgradnju autoputa, dionica Smokovac – Mateševo, te člana 196 Zakona o opštem upravnom postupku ("Službeni list RCG", br. 60/03), donosi:

## RJEŠENJE

1. **DAJE SE SAGLASNOST** na Elaborat procjene uticaja na životnu sredinu za izgradnju autoputa, dionica Smokovac – Mateševo, koji je urađjen u skladu sa odredbama Zakona o procjeni uticaja na životnu sredinu.
2. Nalaže se Nosiocu projekta, Ministarstvu saobraćaja i pomorstva Crne Gore, da poslove na izgradnji autoputa, dionica Smokovac – Mateševo, realizuje u svemu prema merama zaštite životne sredine utvrđenim u Elaboratu procjene uticaja na životnu sredinu iz tačke 1 ovog rješenja, a koje se odnose na:



# Saglasnost Agencije za zaštitu životne sredine

CRNA GORA  
VLADA CRNE GORE  
AGENCIJA ZA ZAŠTITU ŽIVOTNE SREDINE  
02 Broj: UPI- 1567/46  
Podgorica, 21.12.2015.godine  
ER

Agencija za zaštitu životne sredine, na osnovu člana 24 Zakona o procjeni uticaja na životnu sredinu ("Službeni list RCG", broj 80/05 i "Službeni list CG", broj 40/10, 73/10, 40/11 i 27/13), u postupku sprovedenom po zahtjevu Ministarstva saobraćaja i pomorstva Crne Gore, od 24.09.2015. godine, za davanje saglasnosti na Elaborat procjene uticaja na životnu sredinu za izgradnju autoputa, dionica Smokovac – Mateševo, te člana 196 Zakona o opštem upravnom postupku ("Službeni list RCG", br. 60/03), donosi:

## RJEŠENJE

1. DAJE SE SAGLASNOST na Elaborat procjene uticaja na životnu sredinu za izgradnju autoputa, dionica Smokovac – Mateševo, koji je uradjen u skladu sa odredbama Zakona o procjeni uticaja na životnu sredinu.
2. Nalaže se Nosiocu projekta, Ministarstvu saobraćaja i pomorstva Crne Gore, da poslove na izgradnji autoputa, dionica Smokovac – Mateševo, realizuje u svemu prema mjerama zaštite životne sredine utvrđenim u Elaboratu procjene uticaja na životnu sredinu iz tačke 1 ovog rješenja, a koje se odnose na:
  - Mjere za sprečavanje, smanjenje ili otklanjanje štetnih uticaja u toku izgradnje i eksploatacije autoputa kao i u slučaju akcidenta i
  - Program praćenja uticaja projekta na životnu sredinu.
3. Realizovanost mjera zaštite životne sredine u toku izvodjenja i eksploatacije autoputa, definisanih u Elaboratu procjene uticaja na koji je data saglasnost, utvrđuje nadležni organ.
4. Imajući u vidu da lokacije za odlaganje viška iskopanog materijala definisane Elaboratom ( III-10, III-13, III-12, III-20, IV-16a, IV-16b, IV-17 i IV-18 ) nijesu prihvatljive iz razloga jer su predviđene u koritima potoka, Izvodjač je obavezan da, u okviru planiranih lokaliteta, definiše mikrolokacije za odlaganje iskopanog materijala koje moraju ispunjavati kriterijume utvrđene Elaboratom procjene uticaja na životnu sredinu.
5. Nosioc projekta je dužan da u roku od dvije godine, od dana dobijanja ovog rješenja, pribavi dozvolu za izvodjenje projekta iz tačke 1 ovog rješenja.

## Obrazloženje



AGENCIJA ZA ZAŠTITU ŽIVOTNE SREDINE • Environmental Protection Agency

IV Proletarske 19 • 81.000 Podgorica • Crna Gora • Tel. +382 20 446 500 • Fax +382 20 446 587  
epamontenegro@gmail.com • www.epa.org.me

ku projekta, Ministarstvu saobraćaja i pomorstva Crne Gore, da poslove na izgradnji autoputa, dionica Smokovac – Mateševo, realizuje u svemu prema mjerama zaštite životne sredine utvrđenim u Elaboratu procjene uticaja na životnu sredinu iz tačke 1 ovog rješenja, a koje se odnose na:

- Mjere za sprečavanje, smanjenje ili otklanjanje štetnih uticaja u toku izgradnje i eksploatacije autoputa kao i u slučaju akcidenta i
- Program praćenja uticaja projekta na životnu sredinu.

3. Realizovanost mjera zaštite životne sredine u toku izvodjenja i eksploatacije autoputa, definisanih u Elaboratu procjene uticaja na koji je data saglasnost, utvrđuje nadležni organ.

4. Imajući u vidu da lokacije za odlaganje viška iskopanog materijala definisane Elaboratom ( III-10, III-13, III-12, III-20, IV-16a, IV-16b, IV-17 i IV-18 ) nijesu prihvatljive iz razloga jer su predviđene u koritima potoka, Izvodjač je obavezan da, u okviru planiranih lokaliteta, definiše mikrolokacije za odlaganje iskopanog materijala koje moraju ispunjavati kriterijume utvrdjene Elaboratom procjene uticaja na životnu sredinu.

5. Nosilac projekta je dužan da u roku od dvije godine, od dana dobijanja ovog rješenja, pribavi dozvolu za izvodjenje projekta iz tačke 1 ovog rješenja.

### O b r a z l o ž e n j e

# Saglasnost uprave za vode



## Ministarstvo poljoprivrede i ruralnog razvoja Uprava za vode

Broj: 060-327/17-02012-13

Podgorica, 15.02.2017. godine

Uprava za vode, na osnovu čl. 118 i 119. Zakona o vodama ("Sl.list RCG", br. 27/07, "Sl.list CG", br.73/10, 32/11, 47/11, 48/15, 52/16, 55/16 i 02/17)) i čl. 196 stav 1. Zakona o opštem upravnom postupku ("Sl.list RCG", br. 60/03 i 32/11), rješavajući po zahtjevu od 10.02.2017. godine CRBC (MNE-TH)/HSE, CHINA ROAD AND BRIDGE CORPORATION-MONTENEGRO BRANCH iz Podgorice, donosi

### RJEŠENJE

1. Daje se vodna saglasnost Investitoru CHINA ROAD AND BRIDGE CORPORATION-MONTENEGRO BRANCH iz Podgorice, na Idejno rješenje regulacije rijeke Tare na potezu Uvač-Mateševo, sa osvrtom na stabilizaciju kosina kroz korišćenje materijala iz iskopa sa dionice autoputa Smokovac-Mateševo, KO Jabuka, Opština Kolašin.
2. Investitor je dužan da sve radove u svemu izvede po tehničkoj dokumentaciji koju su izradili projektanti: JU „Zavod za geološka istraživanja“ Podgorica i „Exploring“ d.o.o. Nikšić, odgovorni projektant Julka Perović, dipl.ing.građ.
3. Vodna saglasnost se izdaje na godinu dana i ako u tom roku ne otpočne gradnja predmetnog objekta prestaje da važi.

### Obrazloženje

Investitor CHINA ROAD AND BRIDGE CORPORATION - MONTENEGRO BRANCH iz Podgorice, CRBC (MNE-TH)/HSE podnio je zahtjev Upravi za vode, dana 10.02.2017. godine, radi izdavanja vodne saglasnosti na tehničku dokumentaciju regulacije rijeke Tare na potezu Uvač-Mateševo, sa osvrtom na stabilizaciju kosina kroz korišćenje materijala iz iskopa sa dionice autoputa Smokovac-Mateševo, KO Jabuka, Opština Kolašin.

Uz zahtjev je dostavljena sledeća dokumentacija:

1. Idejno rješenje regulacije rijeke Tare na potezu Uvač-Mateševo sa osvrtom na stabilizaciju kosina kroz korišćenje materijala iz iskopa sa dionice autoputa Smokovac-Mateševo, KO Jabuka, Opština Kolašin,
2. Izveštaj o izvršenoj reviziji urađen od strane „CEMA“ d.o.o. Podgorica, revident Ana Medojević, dipl.ing.građ.

Razmatrajući priloženu dokumentaciju utvrđeno je da je ista urađena u skladu sa vodnim uslovima br.060-327/16-02011-285 od 02.12.2016. godine, koje je ova Uprava utvrdila investitoru, te je na osnovu čl. 118 Zakona o vodama odlučeno kao u dispozitivu ovog rješenja.

Za donošenje ovog rješenja treba platiti administrativnu taksu, u korist Budžeta Crne Gore, u iznosu od 150,00 € po tarifnom broju 52, Zakona o administrativnim taksama ("Sl. list RCG", br. 55/03, 46/04, 81/05, 02/06, „Sl.list Crne Gore“,br.22/08, 77/08, 03/09, 40/10, 73/10, 30/11, 26/11, 56/13, 45/14) na žiro račun 832-3161600-57 (Uprava za vode).

Pravna pouka: Protiv ovog rješenja može se podnijeti žalba Ministarstvu poljoprivrede i ruralnog razvoja, u roku od 15 dana od dana prijema rješenja. Žalba se predaje preko ove Uprave, taksirana sa administrativnom taksom u iznosu od 5,00€. Taksu uplatiti na žiro račun 832-3161-26 Republička administrativna taksa.

DIREKTOR,

Damir Gutić



### Dostavljeno:

- Investitoru;
- Inspekciji za vode;
- Službi uprave;
- A/a.

Google Earth  
2006

image © 2015 DigitalGlobe

Google Earth

Датум снимка: 10/29/2006 42°45'24,10" С 19°32'41,98" И вис: 1066 м послед са линие: 2,05 км



Google Earth  
2016.



Image © 2016 CNES / Airbus

Google Earth

2001

Дата снимка: 0/1/2016 42°45'14.45" С 19°32'49.94" В, выс. 1016 м, погляд с высоты 2.05 км

Google Earth  
2018.




Imagery © 2018 CNES / Airbus  
Map data © 2018 DigitalGlobe

Google Earth

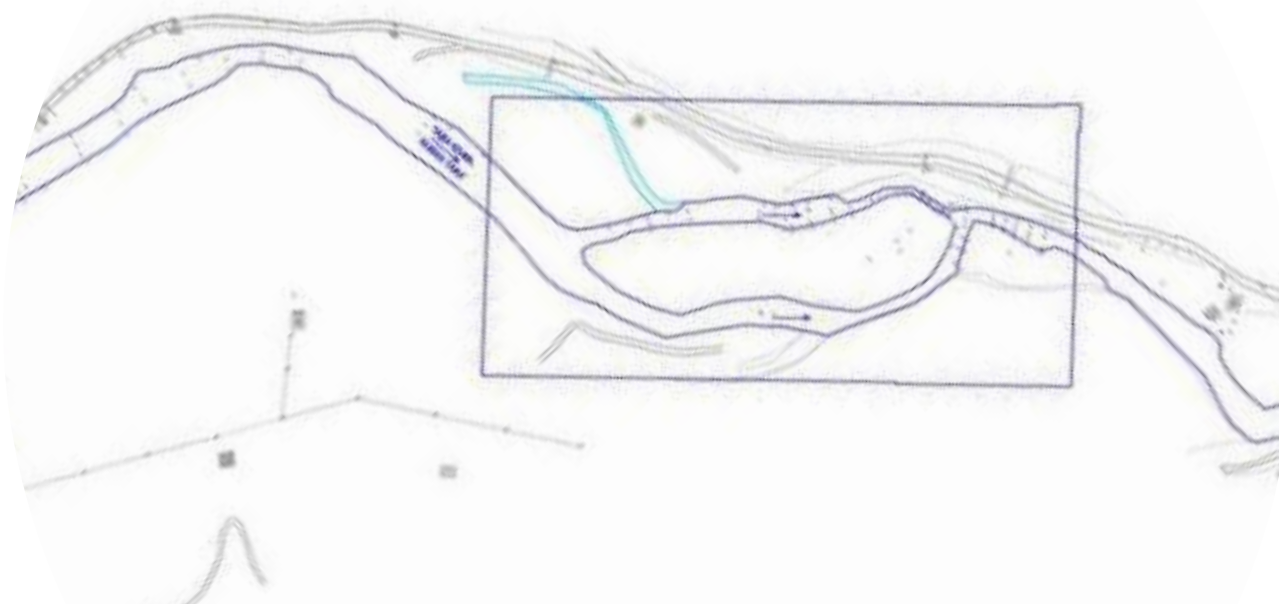
Датум слика: 8/6/2018 42°45'14.45" С 19°32'49.94" И вис. 1016 м поглед са висине 2.95 km

Promjenjiv tok Tare





Geodetska podloga za izradu Glavnog projekta (1:250, 2016. godina) , uokviren meandar



Katastarske podloge za KO Jabuka, aerofotogrametrijsko snimanje 1980. godine







13.11.2018.



13.11.2018.

