



CRNA GORA

MINISTARSTVO ODRŽIVOG RAZVOJA
I TURIZMA

DIREKTORAT ZA GRAĐEVINARSTVO

Direkcije za izdavanje
urbanističko-tehničkih uslova

Broj:1063-1739/6

Podgorica, 15.06.2018. godine

S&V COMPANY DOO

PODGORICA
Novaka Miloševa 6

Dostavljaju se Urbanističko – tehnički uslovi broj 1063-1739/6 od 15.06.2018. godine, za izradu tehničke dokumentacije, za rekonstrukciju objekta NDTs 10/0,4 kV „Vranići 6“ 1x630 kVA, na UP TS2, blok 19, na dijelu katastarske parcele broj 1146/16 KO Podgorica I, u zahvatu Detaljnog urbanističkog plana „Stambena zajednica VI Kruševac-dio“ (“Sl.list Crne Gore - opštinski propisi 09/18) Podgorica.

Dostavljeno:


- Podnosiocu zahtjeva
- Direktorat za inspekcijski nadzor i licenciranje
- U spise predmeta
- a/a

OVLAŠĆENO SLUŽBENO LICE

Milica Ćurić





URBANISTIČKO - TEHNIČKI USLOVI

1.	<p>CRNA GORA</p> <p>MINISTARSTVO ODRŽIVOG RAZVOJA I TURIZMA</p> <p>Broj:1063-1739/6 Podgorica, 15.06.2018. godine</p>	 <p>CRNA GORA</p> <hr/> <p>MINISTARSTVO ODRŽIVOG RAZVOJA I TURIZMA</p>
2.	Ministarstvo održivog razvoja i turizma na osnovu člana 74. Zakona o planiranju prostora i izgradnji objekata („Sl. list CG“ br. 64/17) i podnijetog zahtjeva S&V COMPANY d.o.o. , izdaje:	
3.	URBANISTIČKO-TEHNIČKE USLOVE za izradu tehničke dokumentacije	
4.	za rekonstrukciju objekta NDTs 10/0,4 kV „Vranići 6“ 1x630 kVA, na UP TS2, blok 19, na dijelu katastarske parcele broj 1146/16 KO Podgorica I, u zahvatu Detaljnog urbanističkog plana „Stambena zajednica VI Kruševac-dio“ (“Sl.list Crne Gore - opštinski propisi 09/18) Podgorica.	
5.	PODNOŠILAC ZAHTJEVA:	S&V COMPANY DOO
6.	POSTOJEĆE STANJE	
	<p>10 kV mreža je kvalitetna – kablovska, realizovana po sistemu prstenova što obezbjeđuje visok stepen sigurnosti napajanja, jer se za sve TS obezbjeđuje dvostrano napajanje po sistemu „ulaz – izlaz“. Prsten je otvoren u određenoj TS, što omogućava da, u slučaju kvara na nekoj od transformatorskih stanica, ispravni dio mreže preuzme napajanje čitavog prstena.</p> <p>Prema grafičkom prilogu br.10 Elektroenergetska infrastruktura, na UP TS2, na katastarskoj parceli broj 1146/16 KO Podgorica I, evidentirana je NDTs 10/0,4 kV „Vranići 6“ 1x630 kVA, kao postojeća transformatorska stanica.</p> <p>Sekretarijat za planiranje i uređenje prostora i zaštitu životne sredine, Glavni Grad Podgorica, izdao je investitoru "S&V COMPANY" DOO i Agenciji za izgradnju i razvoj Podgorice, rješenje kojim se izdaje građevinska dozvola za izgradnju trafostanice NDTs 10/0,4 kV 2x630 kVA I 10 Kv kablovskih vodova (I faza) na dijelu kat.parcele broj 1146/16 KO Podgorica I u zahvatu Detaljnog urbanističkog plana "Blok 6 Kruševac" – izmjene i dopune, u Podgorici.</p>	

7.	PLANIRANO STANJE
7.1.	Namjena parcele odnosno lokacije
	<p>Prema grafičkom prilogu br. 06 Detaljna namjena površina, UP TS2 je po namjeni u zoni predviđenoj za objekte elektroenergetske infrastrukture – IOE. NDTs „Vranići 6“ je snage 10/0,4 kV 2x630 kVA.</p> <p>Planira se rekonstrukcija NDTs 10/0,4 kV „Vranići 6“ 1x630 kVA do parametara zadatih ovim Planom. Rekonstrukcija podrazumijeva ugradnju drugog transformatora 1x630 kVA.</p>
7.2.	Pravila parcelacije
	NDTS 10/0,4 kV „Vranići 6“ nalazi se na UP TS2, na dijelu katastarske parcele broj 1146/16 KO Podgorica I, u zahvatu Detaljnog urbanističkog plana „Stambena zajednica VI Kruševac-dio“ (‘‘Sl.list Crne Gore - opštinski propisi 09/18) Podgorica.
7.3.	Građevinska i regulaciona linija, odnos prema susjednim parcelama
	<p>Prilikom izrade tehničke dokumentacije poštovati Pravilnik o načinu izrade, razmjeri i bližoj sadržini tehničke dokumentacije (Sl. list Crne Gore, broj 23/2014 od 30.5.2014. god.).</p> <p>Tehničku dokumentaciju izraditi u skladu sa Pravilnikom o načinu obračuna površine i zapremine objekata (‘‘ Sl. List CG’’, br. 47/13).</p> <p>Tehničku dokumentaciju raditi u skladu sa ovim uslovima, uslovima javnih preduzeća za oblast infrastrukture, važećim tehničkim propisima, normativima i standardima za projektovanje, izgradnju i korišćenje ove vrste objekata, a na osnovu projektnog zadatka investitora.</p>
8.	PREPORUKE ZA SMANJENJE UTICAJA I ZAŠTITU OD ZEMLJOTRESA, KAO I DRUGE USLOVE ZA ZAŠTITU OD ELEMENTARNIH NEPOGODA I TEHNIČKO-TEHNOLOŠKIH I DRUGIH NESREĆA
	<p>Tehničkom dokumentacijom predvidjeti mjere zaštite od požara shodno propisima za ovu vrstu objekata. U cilju zaštite od elementarnih nepogoda postupiti u skladu sa Zakonom o zaštiti i spašavanju (»Službeni list CG«, br.13/07, 05/08, 86/09 i 32/11 i 54/16) i Pravilnikom o mjerama zaštite od elementarnih nepogoda (»Službeni list RCG«, br.8/93) i Zakonu o zapaljivim tečnostima i gasovima (»Službeni list CG«, br.26/10 i 48/15).</p> <p>Proračune raditi na IX stepen seizmičkog inteziteta po MCS skali. Objekat mora biti izgrađen prema važećim propisima za građenje u seizmičkim područjima. Za potrebe proračuna koristiti podatke Zavoda za hidrometeorologiju o klimatskim i hidrometeorološkim karakteristikama u zoni predmetne lokacije.</p> <p>Shodno članu 9 Zakona o zaštiti i zdravlju na radu (,Službeni list CG“, br.34/14), pri izradi tehničke dokumentacije projektant koji u skladu sa propisima o uređenju prostora i izgradnji objekata izrađuje tehničku dokumentaciju za izgradnju, rekonstrukciju ili adaptaciju objekta, namijenjene za radne i pomoćne prostorije i objekte gdje se tehnološki proces obavlja na otvorenom prostoru, dužan je da predvidjeti propisane mjere zaštite na radu u skladu sa tehnološkim projektnim</p>

	zadatkom. Pri izgradnji, rekonstrukciji ili rušenju objekta potrebno je izraditi Elaborat o uređenju gradilišta u skladu sa aktom nadležnog ministarstva shodno članu 10 Zakona o zaštiti i zdravlju na radu.
9.	USLOVI I MJERE ZAŠTITE ŽIVOTNE SREDINE
	/
10.	USLOVI ZA PEJZAŽNO OBLIKOVANJE
	/
11.	USLOVI I MJERE ZAŠTITE NEPOKRETNIH KULTURNIH DOBARA I NJIHOVE ZAŠTIĆENE OKOLINE
	/
12.	USLOVI ZA LICA SMANJENE POKRETLJIVOSTI I LICA SA INVALIDITETOM
	/
13.	USLOVI ZA POSTAVLJANJE I GRADNJU POMOĆNIH OBJEKATA
	/
14.	USLOVI ZA OBJEKTE KOJI MOGU UTICATI NA BEZBJEDNOST VAZDUŠNOG SAOBRAĆAJA
	/
15.	USLOVI ZA OBJEKTE KOJI MOGU UTICATI NA PROMJENE U VODNOM REŽIMU
	/
16.	MOGUĆNOST FAZNOG GRAĐENJA OBJEKTA
	/

17.	USLOVI ZA PRIKLJUČENJE NA INFRASTRUKTURU	
17.1	Uslovi priključenja na elektroenergetsku infrastrukturu	
	Prema uslovima nadležnog organa.	
17.2	Uslovi priključenja na vodovodnu i kanalizacionu infrastrukturu	
	/	
17.3	Uslovi priključenja na saobraćajnu infrastrukturu	
	/	
17.4	Ostali infrastrukturni uslovi	
	/	
18.	POTREBA IZRADE GEODETSKIH, GEOLOŠKIH (GEOTEHNIČKIH, INŽENJERSKO-GEOLOŠKIH, HIDROGEOLOŠKIH, GEOMEHANIČKIH I SEIZMIČKIH) PODLOGA, KAO I VRŠENJA GEOTEHNIČKIH ISTRAŽNIH RADOVA I DRUGIH ISPITIVANJA	
	/	
19.	POTREBA IZRADE URBANISTIČKOG PROJEKTA	
	/	
20.	DOSTAVLJENO: - Podnosiocu zahtjeva - Direktoratu za inspekcijski nadzor i licenciranje - U spise predmeta - a/a	
21.	OBRAĐIVAČI URBANISTIČKO-TEHNIČKIH USLOVA:	Olja Femić Nataša Đuknić
22.	OVLAŠĆENO SLUŽBENO LICE:	Milica Ćurić
23.	M.P. 	potpis ovlašćenog službenog lica 

24.	PRILOZI	
	<ul style="list-style-type: none"> - Grafički prilog iz planskog dokumenta - Dokaz o uplati naknade za izdavnje utu-a - Akt CEDIS d.o.o., br. 30-20-23 od 11.01.2018. godine 	

Tabela sa urbanističkim parametrima

		Detaljni urbanistički plan "Stambena zajednica VI Kruševac- Dio"													
		POSTOJEĆE STANJE						PLANIRANO STANJE							
		površina bloka (m ²)	površina UP (m ²)	Površina pod objektom (m ²)	BGP (m ²) ukupno	Postojeća spratnost	Postojeći sadržaji	Površina pod objektom (m ²)	Indeks zauzetosti	BGP (m ²)	Indeks izgrađenosti	Broj stambenih jedinica	Maksimalna planirana spratnost	Namjena površina	
19	UP TS 2		46	12	12	p	trafostanica								IOE



Društvo sa ograničenom odgovornošću
"Crnogorski elektrodistributivni sistem" Podgorica
Ulica Ivana Milutinovića br. 12
tel: +382 20 408 308
fax: +382 20 241 012
www.cedis.me
Br. 30-20 - 23
U Podgorici 11.01., 2018. godine

OBRAZAC 12.

Na osnovu čl. 18 Zakona o upravnom postupku ("Sl. list CG" broj 56/14, 20/15 i 37/17) i člana 196. Zakona o opštem upravnom postupku ("Sl. list CG" br. 60/03), Ovlašćenja br.10-10-6044 od 01.02.2017. godine, rješavajući po zahtjevu za izdavanje saglasnosti za priključenje broj 30-20-02-23036 od 20.12.2017.god.podnosioca „S&V COMPANY” D.O.O. Podgorica donosim

RJEŠENJE
o izdavanju saglasnosti za priključenje

(ovo Rješenje izdaje se samo za trafostanice 10/0.4 kV)

1. Usvaja se zahtjev „S&V COMPANY” D.O.O. Podgorica broj 30-20-02-23036 od 20.12.2017. godine i izdaje saglasnost za priključenje za **NDTS 10/0,4 kV, 2x630 kVA (3V+2T) „Vranići 6“-II faza (ugradnja drugog transformatora snage 630 kVA i pripadajućeg NN bloka)**, u Podgorici, pod sledećim elektroenergetskim i tehničkim uslovima:

Tip i naziv (lokacija) trafostanice: **dio KP 1146/16 KO Podgorica I, DUP „Blok 6 Kruševac“-Izmjene i dopune**
Odobrena snaga trafostanice: **2x630 (kVA)**

Mjesto priključka: **postojeće 10 kV kablovske veze ostvarene sa MBTS 10/0,4 kV „Momišići 6B“ i TS 10/0,4 kV „Blok 6 B4“**

Pripadajući traforeon: **TS 110/10 kV „Podgorica 4“**

Način priključenja trafostanice:

- priključak: **postojeći podzemni kablovski**

Način izrade priključka: **postojeći kabal 3x(XHE 49-A, 1x240/25 mm²), 12/20 kV**

Mjesto mjerenja: **MRO u TS**

Vrste mjernih uređaja:

- brojilo el. energije: **poluindirektno, niskonaponsko, trofazno, dvotarifno mjerenje, +A, +R, +Pmax, +LP, kom**
- strujni mjerni transformatori: **1000/5 A**
- ampermetri: **upravljačka jedinica**
- voltmetri: **multifunkcionalni uređaj**

Zaštitni uređaji:

- zaštita od kratkog spoja: **kratkospojni član zaštitnog uređaja integrisanog u glavnom niskonaponskom prekidaču -visokoučinskim osiguračima naznačene struje 63 A u skladu sa preporukama TP-1b**
- zaštita od preopterećenja: **prekostrujnim članom zaštitnog uređaja integrisanog u glavnom niskonaponskom prekidaču**
- zaštita od zemljospoja: **prema preporukama TP 1b**
- zaštita od unutrašnjih kvarova: **kontaktni termometar ugrađen u transformatoru u području najtoplijeg ulja**

Predviđeni sistemi zaštite od direktnog i indirektnog dodira i prenapona:

- zaštita od direktnog dodira: **zatvaranje djelova pod naponom**
- zaštita od indirektnog dodira: **TN-C-S**
- zaštita od prenapona: **odvodnici prenapona**

Vrijeme priključenja: **nakon ispunjenja uslova iz ovog Rješenja**

Investitor je obavezan ugraditi opremu kojom neće ugroziti kvalitet električne energije i kojom će obezbijediti sigurnost napajanja korisnika.

2. Investitor je obavezan da TS 10/0,4 kV izgradi u skladu sa propisima koji regulišu gradnju objekata i Preporukom IP 1b.

3. Ova saglasnost važi do 11.01.2020.godine.

4. Investitor je obavezan na trajno čuvanje ovog Rješenja.

Obrazloženje

„S&V COMPANY“ D.O.O. Podgorica podnio je zahtjev broj 30-20-02-23036 od 20.12.2017. godine, za izdavanje saglasnosti za priključenje za objekat NDTs 10/0,4 kV, 2x630 kVA (3V+2T) „Vranići 6“-II faza (ugradnja drugog transformatora snage 630 kVA i pripadajućeg NN bloka), u Podgorici.

Uz zahtjev je priložio :

-Urbanističko-tehničke uslove br. 08-352/14-571 od 29.07.2014.god. izdate od strane Sekretarijata za planiranje i uređenje prostora i zaštitu životne sredine

-Glavni projekat „PROJEKAT NDTs 10/0,4 kV, 2x630 kVA (II faza) „TELEVEX“ d.o.o. Podgorica, br.399-17/17, 13.12.2017.god.

-Izveštaj o reviziji Glavnog projekta NDTs 10/0,4 kV, 2x630 kVA (II faza) „ELECTRO GROUP“ D.O.O. Podgorica, br. 015/17,14.12.2017.god.,

-Rješenje o izdavanju saglasnosti za priključenje br. 40-00-2540, 11.06.2015.god.

-Upotrebnu dozvolu za NDTs 10/0,4 kV, 2x630/630 kVA i 10 kV kablovskih vodova (I faza), Sekretarijat za planiranje i uređenje prostora i zaštitu životne sredine, br.Up.08-362/15-51, 23.12.2015.god.

U postupku koji je prethodio donošenju ovog rješenja utvrđeno je da je podnosilac zahtjeva podnio potpunu dokumentaciju, te da je zahtjev osnovan.

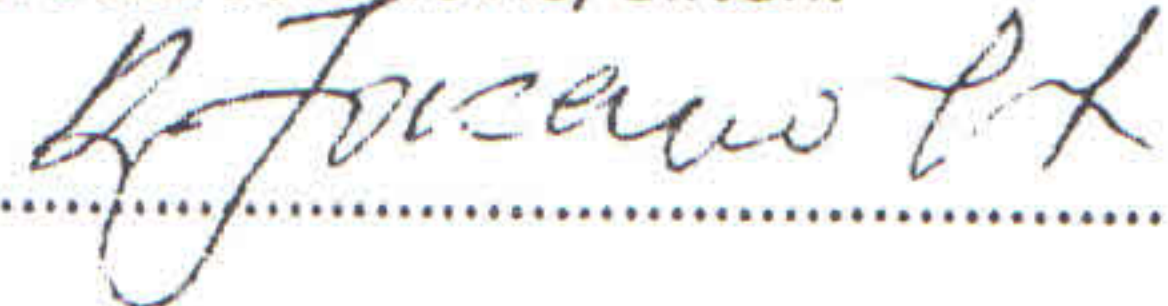
Ova saglasnost važi do 11.01.2020.godine.

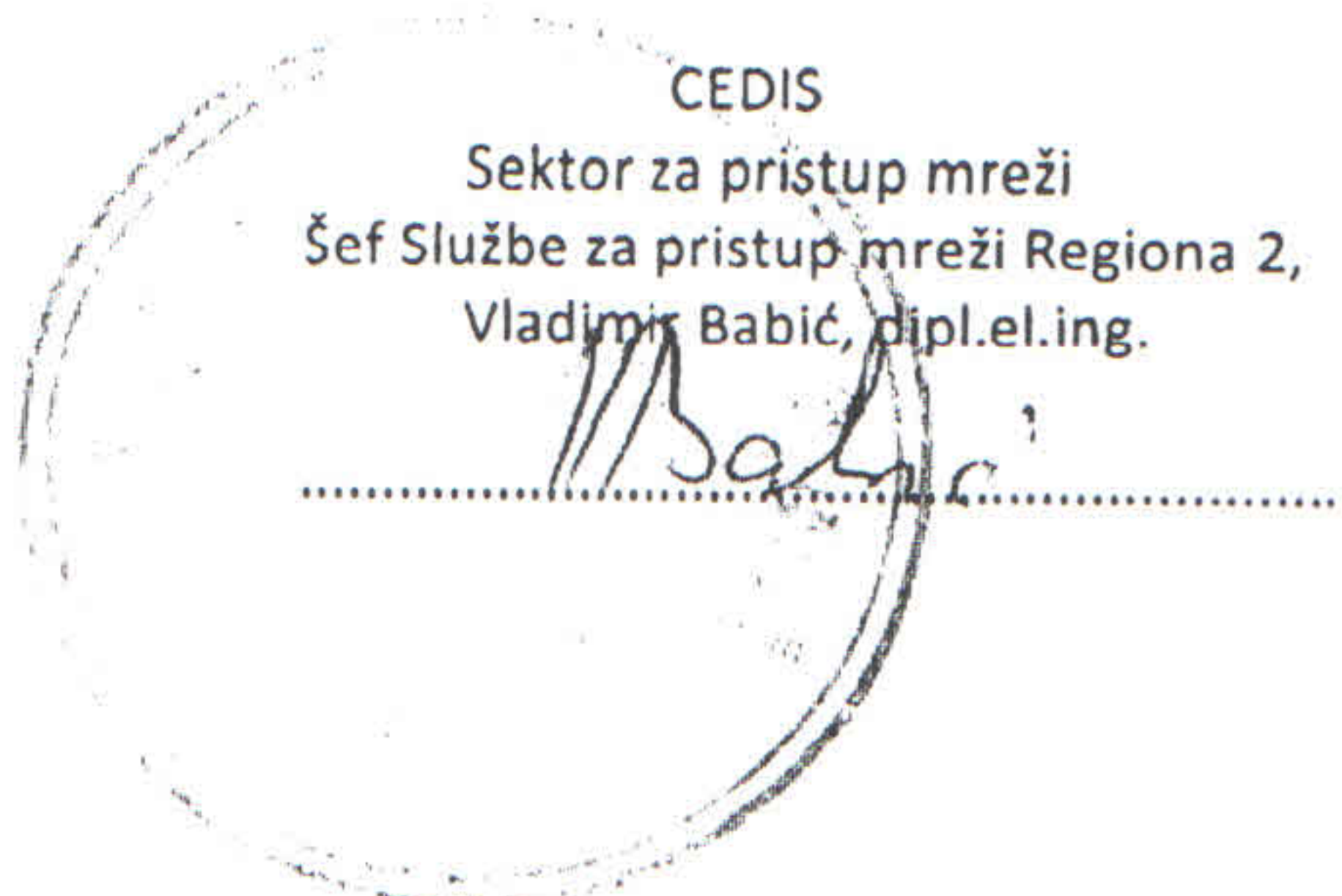
Sa izloženog, a osnovom čl.175 i 176 Zakona o energetici („Sl.list CG“ br. 5/16), čl.41 Pravila o funkcionisanju distributivnog sistema („Sl.list CG“ br. 50/12), člana 196. Zakona o opštem upravnom postupku („Sl.list CG“ br. 60/03) i Ovlašćenja br.10-10-6044 od 01.02.2017. godine, riješeno je kao i u izreci.

Pravna pouka: Protiv ovog Rješenja može se izjaviti žalba Regulatornoj agenciji za energetiku u roku od 15 dana od dana prijema rješenja. Žalba se predaje preko CEDIS-a.

Rješenje obradio:

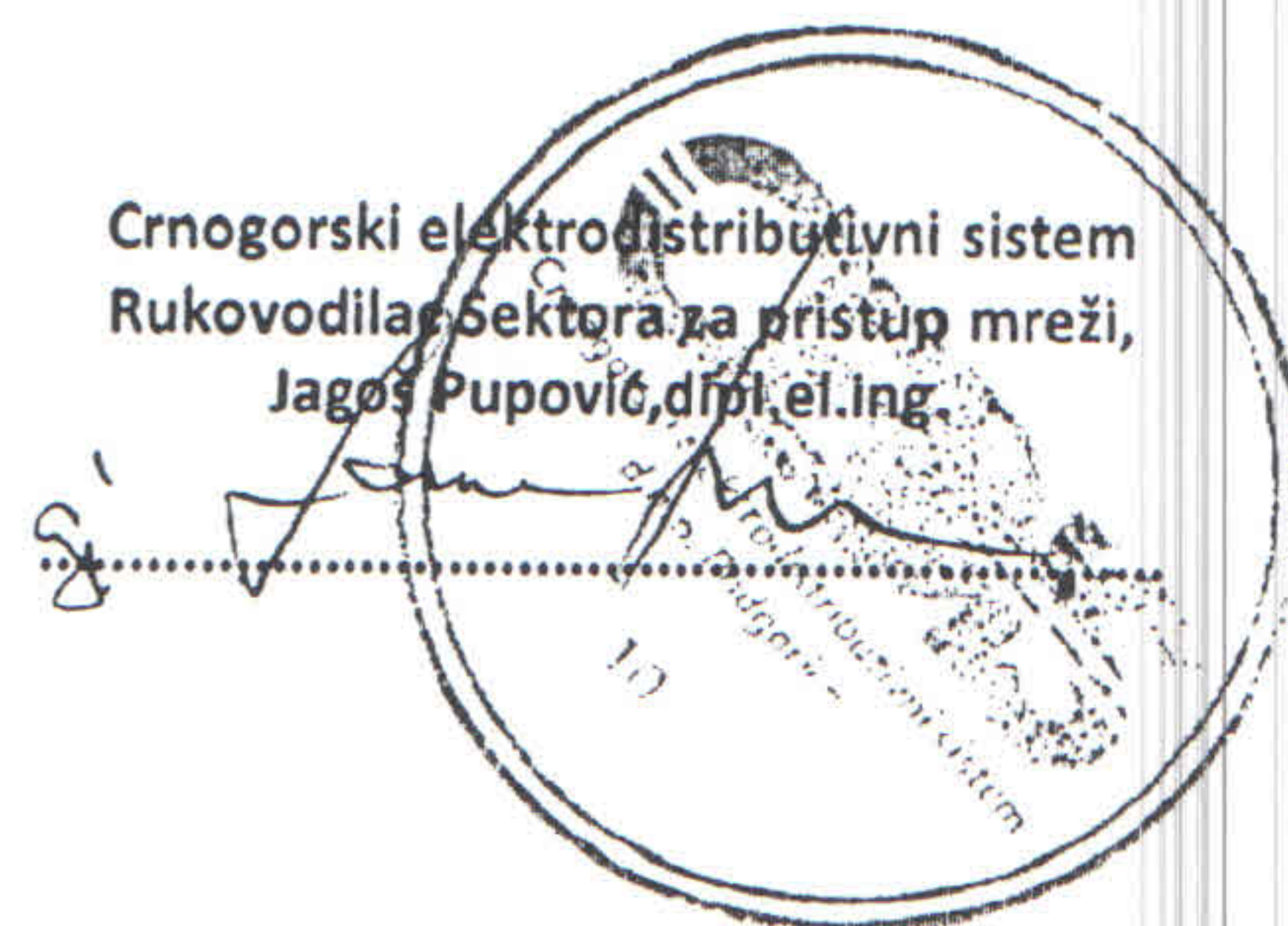
Dubravka Jokanović, el.teh.





Dostavljeno:

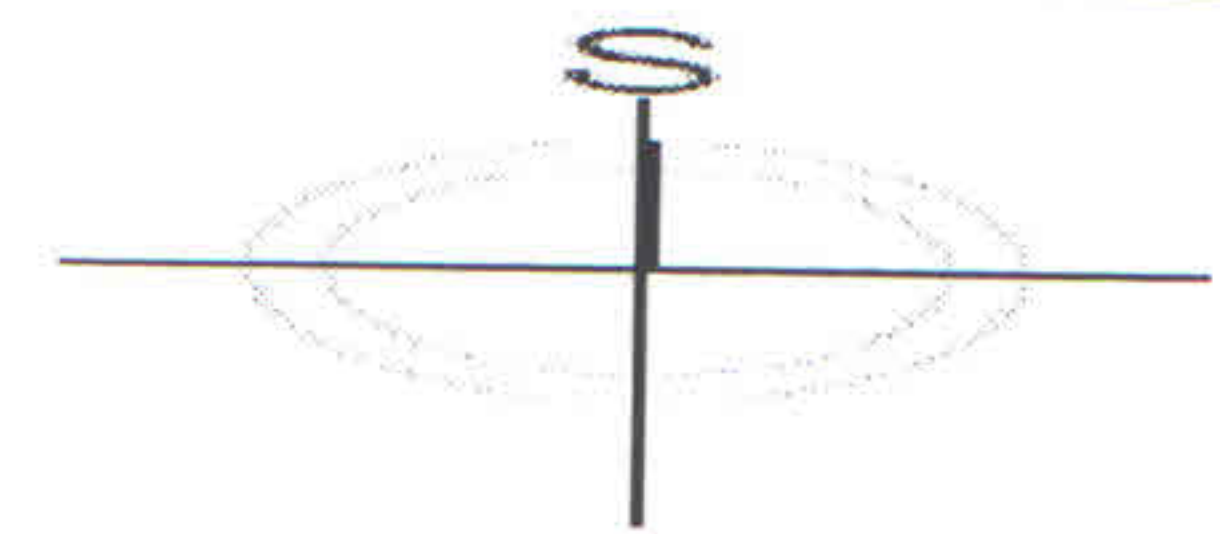
- Podnosiocu zahtjeva
- Sektor za pristup mreži-Službi za pristup mreži Regiona 2
- CEDIS - Sektor za pristup mreži
- a/a





LEGENDA

	granica zahvata plana
	granica katastarske parcele
	broj katastarske parcele
	objekti planirani za uklanjanje
	broj postojećeg objekta
	spratnost postojećeg objekta
	parking
	postojeći objekat
	pomoćni objekat
	stanovanje (9,46%)
	stanovanje sa djelatnostima (18,40%)
	obrazovanje (9,31%)
	poslovanje (0,70%)
	infrastrukturni objekti (0,61%)
	uređene zelene površine (15,16%)
	neuređene zelene i slobodne površine (15,70%)
	objekti u izgradnji (8,28%)
	površine pod saobraćajnicama (kolisko-pješačke površine, trotoari, parking) (22,38%)
BONITET OBJEKATA	
	Dobar
	Srednji
	Loš



Opisnik i dopunjeni
 Grafički urbanistički plan
 "STAMBENA ZAJEDNICA VI KRUŠEVAC - DIO
 Podgorica" od 18.05.2011. godine

Realizovao:
 GLAVNI GRAD PODGORICA
 AGENCIJA ZA IZGRADNJU I RAZVOJ
 PODGORICE d.o.o.

Objektni plan:
 URBIPRO, d.o.o. Podgorica

Odgovorni planer:
 Aleksandra Čučković, dipl.ing. arh.

Direktor:
 Dušan Čučković, dipl.ing. arh.

GRUPETINA GLAVNOG GRADA - PODGORICE
 Predsjednik: Skupština
 dr. Gordana Buhar.



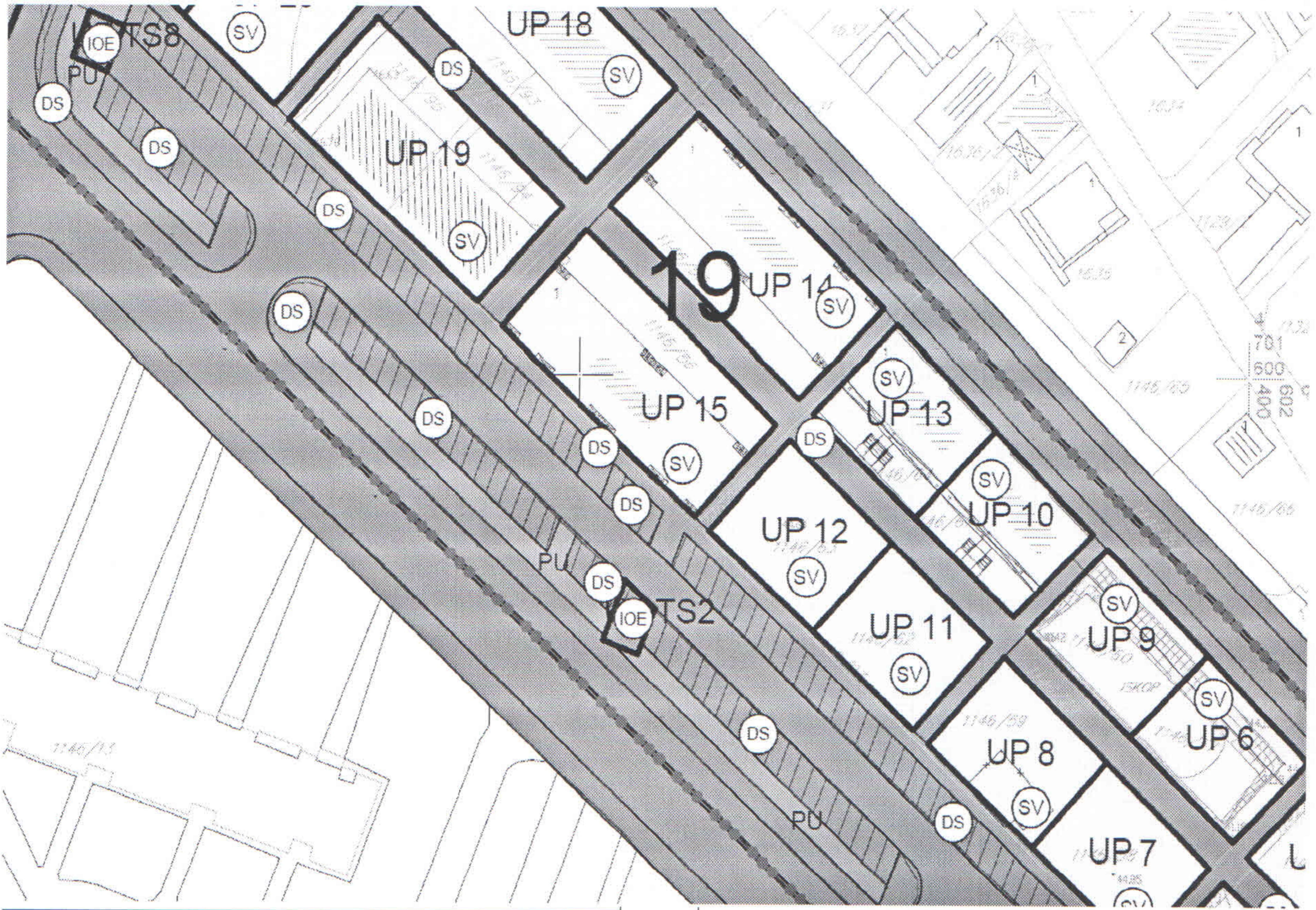
**Detaljni urbanistički plan
 "Stambena zajednica VI Kruševac - Dio
 Podgorica"**

Naručilac:
 Glavni grad Podgorica
 Agencija za izgradnju i razvoj Podgorice d.o.o.

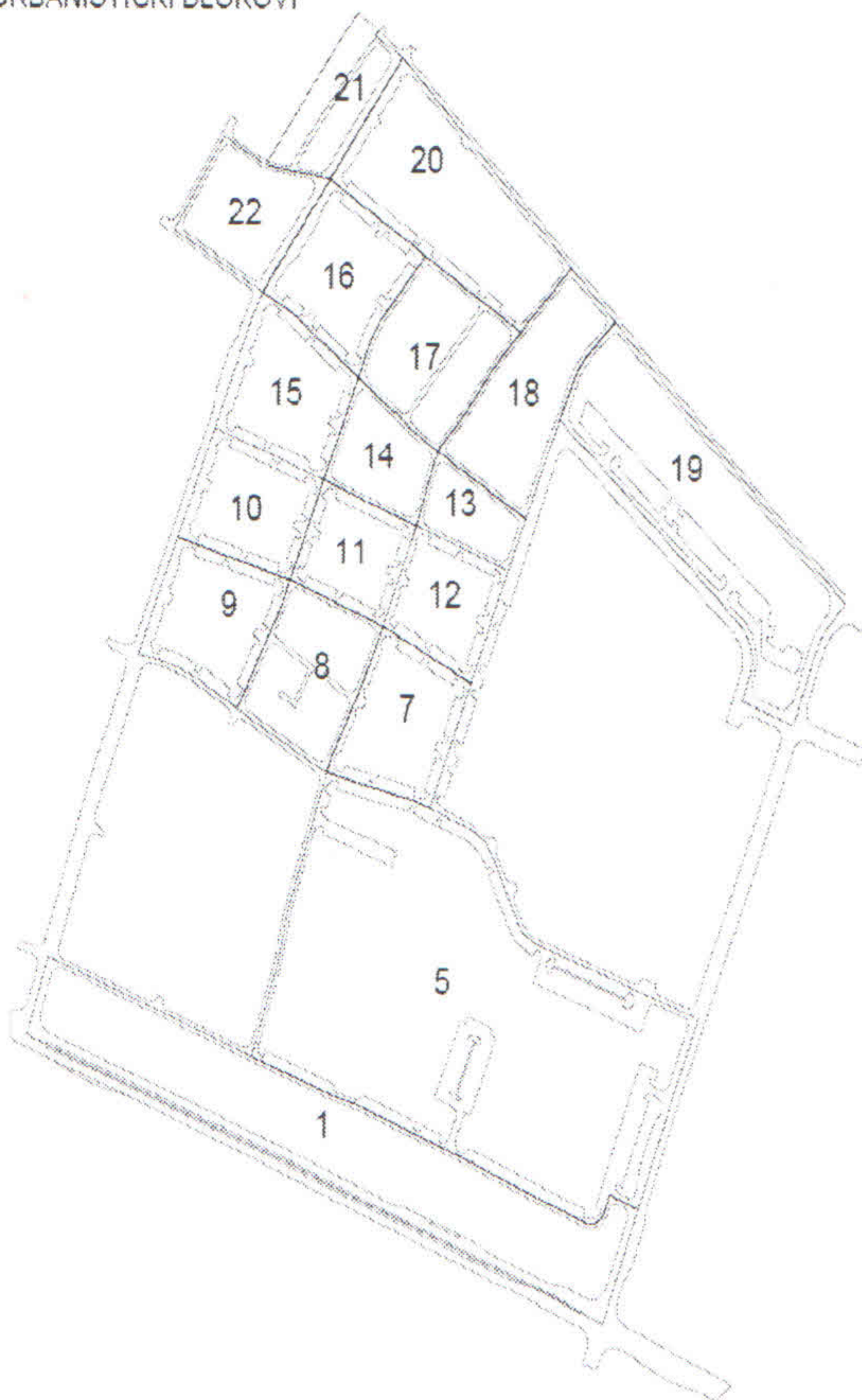
Coradivac:
 "Urbi.Pro" d.o.o. Podgorica

**ANALIZA POSTOJEĆEG STANJA
 - namjena površina i bonitet -**

Planer	Arh. Aleksandra Džurđević, dipl.ing.	Razmjera	Broj lista
Planer	Arh. Dušan Džurđević, dipl.ing.	1:1000	05
Saradnik	Sandra Joksimović Lončarević, d.a.u.a.		
Saradnik	Stefan Đukić bsc.arh.		



URBANISTIČKI BLOKOVI



LEGENDA

- granica zahvata plana
- oznaka urbanističkog bloka
- granica urbanističkog bloka
- granica katastarske parcele
- broj katastarske parcele
- granica urbanističke parcele
- broj urbanističke parcele
- površine za stanovanje veće gustine (26,69%)
- površine za stanovanje male gustine (2,77%)
- površine za školstvo i socijalnu zaštitu (9,16%)
- objekti elektroenergetske infrastrukture (0,12%)
- objekti telekomunikacione infrastrukture (0,16%)
- drumski saobraćaj (31,55%)
- Površine za pejzažno uređenje (17,40%)

Odluka o donošenju
 Detaljnog urbanističkog plana
"STAMBENA ZAJEDNICA VI KRUŠEVAC - DIO"
 Broj: 02-030-18-225 od 18.03.2018. godine

Naručilac:
 GLAVNI GRAD PODGORICA,
 AGENCIJA ZA IZGRADNJU I
 RAZVOJ PODGORICE d.o.o.

Obradivač plana
 URBI.PRO d.o.o. Podgorica

Odgovorni planer:
 Aleksandra Džudović, dipl.ing.arh

Direktor:
 Dušan Džudović, dipl.ing.arh

SKUPŠTINA GLAVNOG GRADA - PODGORICE
 Predsjednik Skupštine
 dr Borđe Suhan



Detaljni urbanistički plan
"Stambena zajednica VI Kruševac - Dio"
 Podgorica

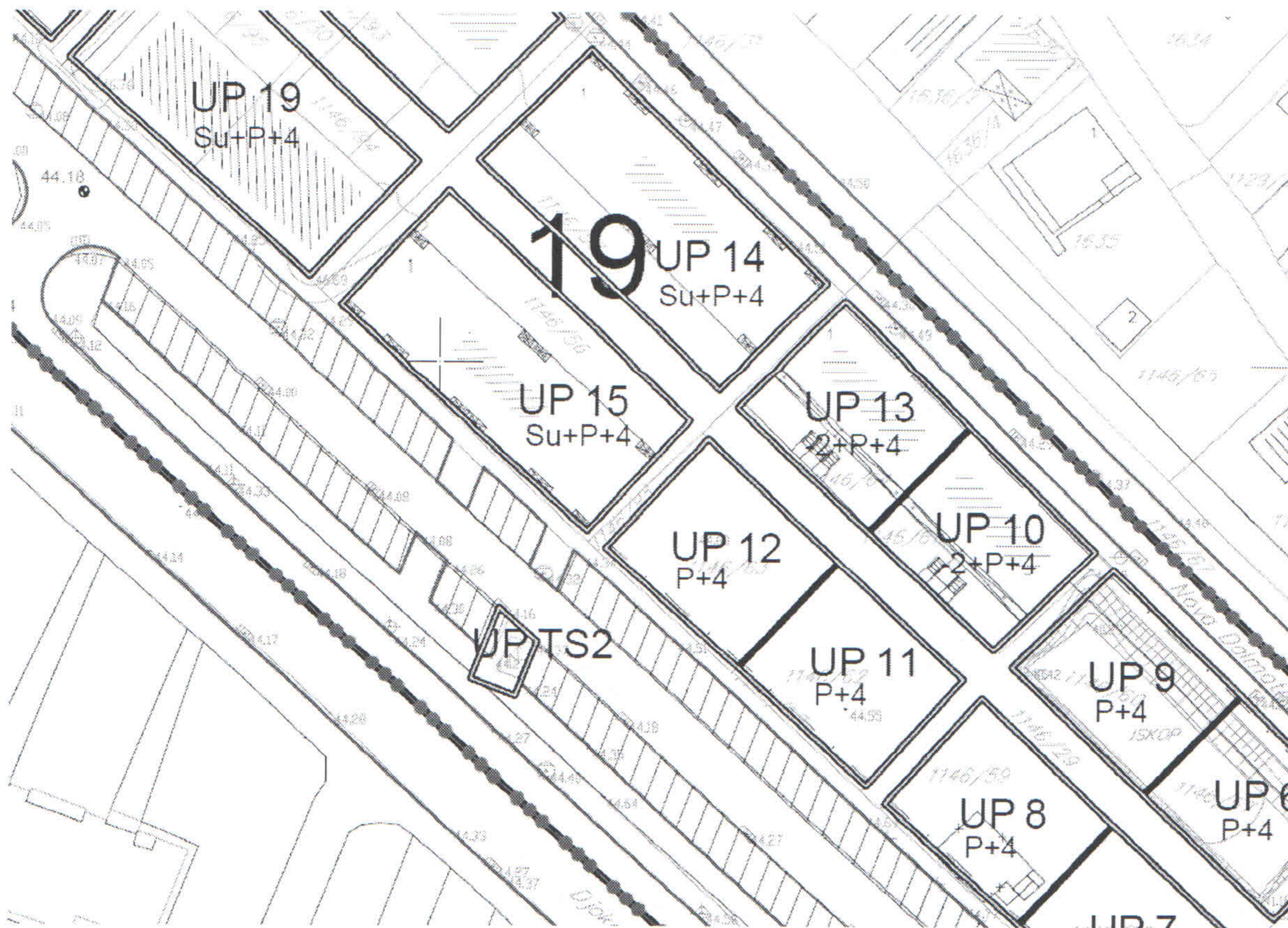
Naručilac:
 Glavni grad Podgorica
 Agencija za izgradnju i razvoj Podgorice d.o.o.

Obradivač:
 "Urbi.Pro" d.o.o. Podgorica

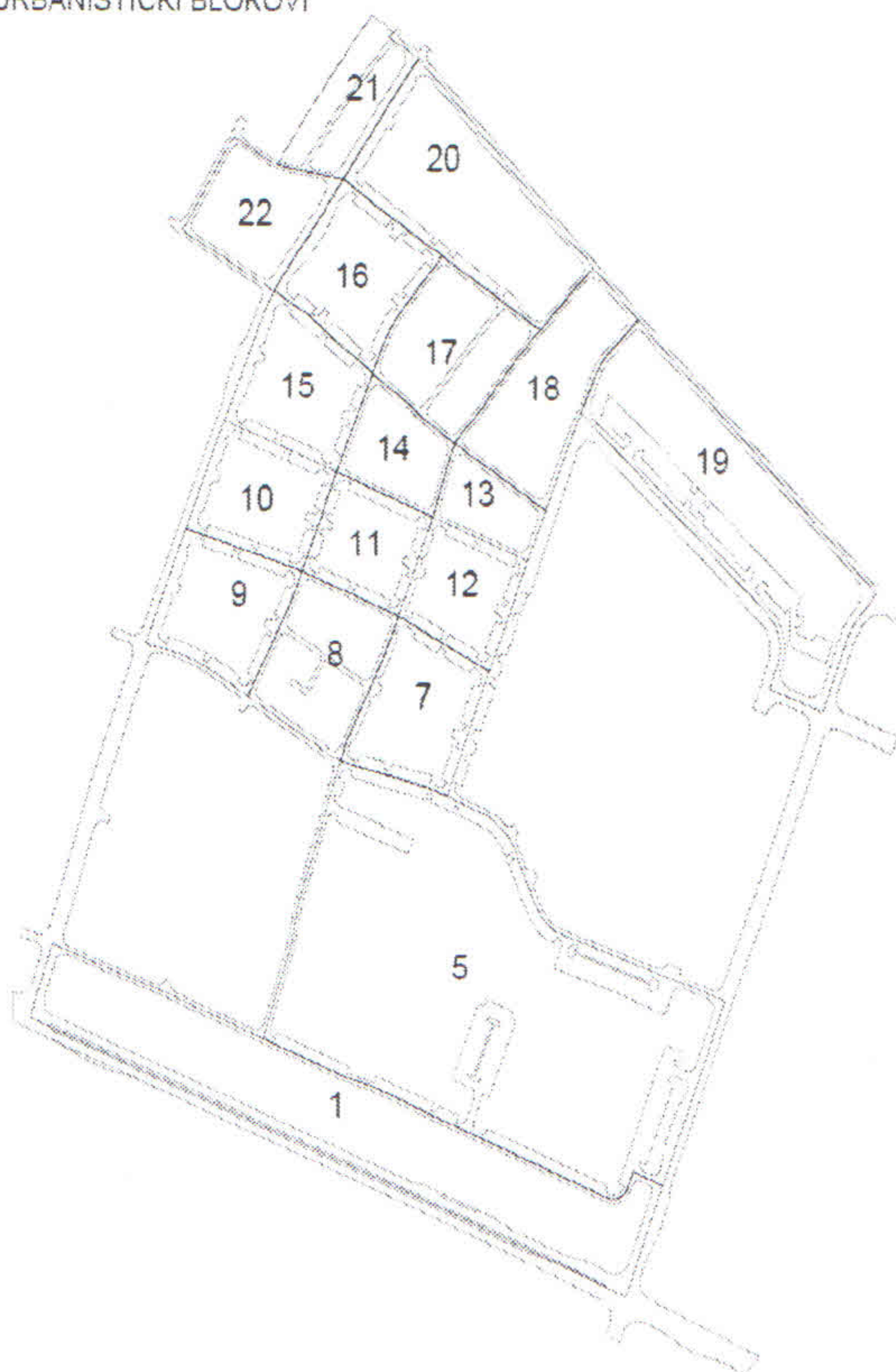
Naziv grafičkog priloga:

DETALJNA NAMJENA POVRŠINA

Planer	Arh. Aleksandra Džudović, dipl.ing.	Razmjera	Broj lista
Planer	Arh. Dušan Džudović, dipl.ing.	1:1000	06
Saradnik	Sandra Joksimović Lončarević, d.a.u.a		
Saradnik	Stefan Đukić, bsc.arh		



URBANISTIČKI BLOKOVI



LEGENDA

	granica zahvata plana
	oznaka urbanističkog bloka
	granica urbanističkog bloka
	granica katastarske parcele
	broj katastarske parcele
	granica urbanističke parcele
	broj urbanističke parcele
	planirana spratnost objekta
	građevinska linija GL1
	građevinska linija GL0 (podzemne garaze)
	regulaciona linija
	nivelacija

Odluka o donošenju
 Detaljnog urbanističkog plana
 "STAMBENA ZAJEDNICA VI KRUŠEVAC - DI
 Broj: 02-030/18-225 od 16.03.2018. godine

Naručilac:
 GLAVNI GRAD PODGORICA,
 AGENCIJA ZA IZGRADNJU I
 RAZVOJ PODGORICE d.o.o.

Dorađivač plana
 URBI.PRO, d.o.o. Podgorica

Odgovorni planer:
 Aleksandra Džudović, dipl.ing.arh

Direktor:
 Dušan Džudović, dipl.ing.arh

SKUPŠTINA GLAVNOG GRADA - PODGORICE
 Predsjednik Skupštine
 or Borče Suhlić



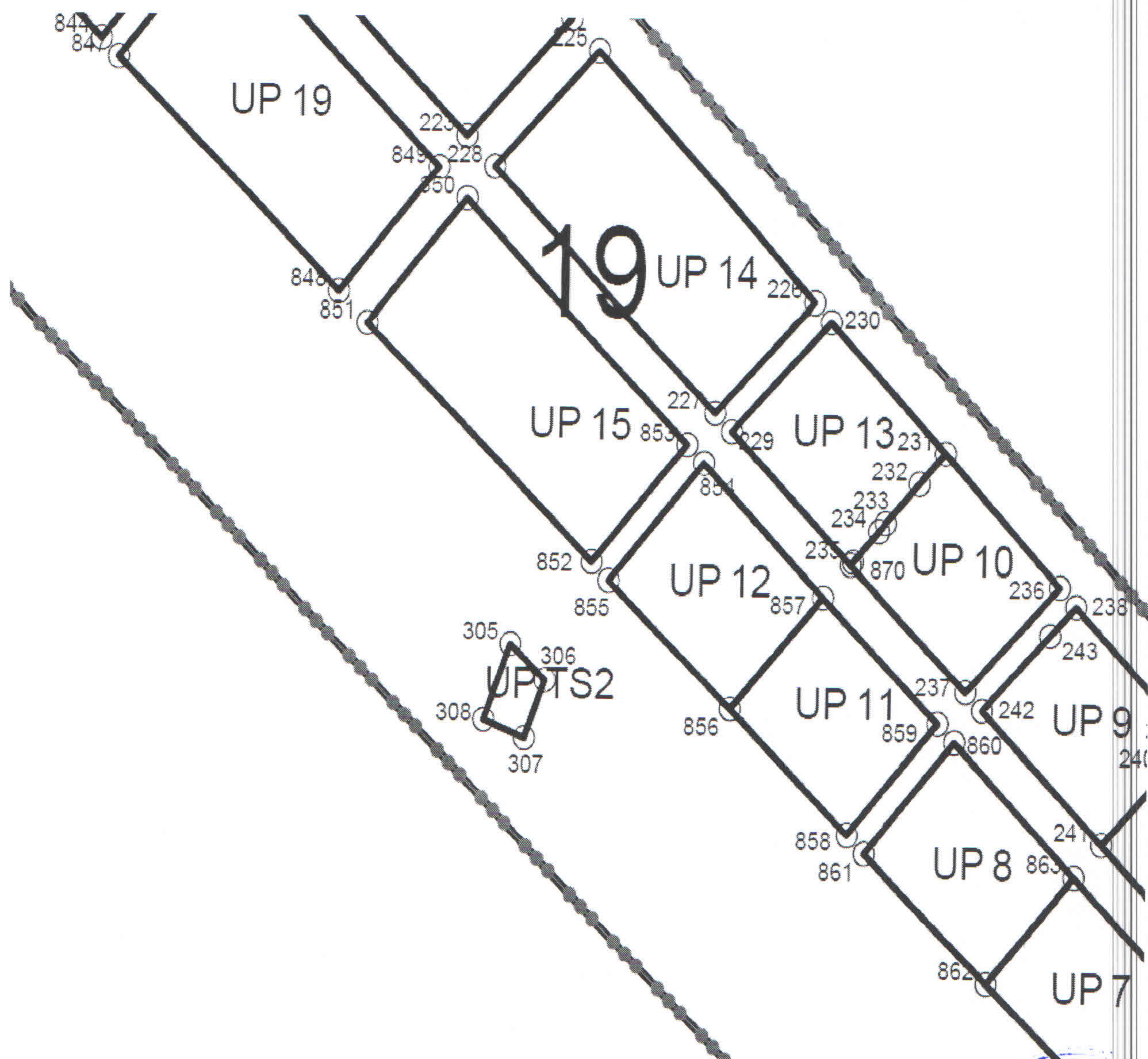
Detaljni urbanistički plan
 "Stambena zajednica VI Kruševac - Di
 Podgorica

Naručilac:
 Glavni grad Podgorica
 Agencija za izgradnju i razvoj Podgorice d.o.o.

Obradač:
 "Urbipro" d.o.o. Podgorica

PARCELACIJA, REGULACIJA I NIVELACIJA

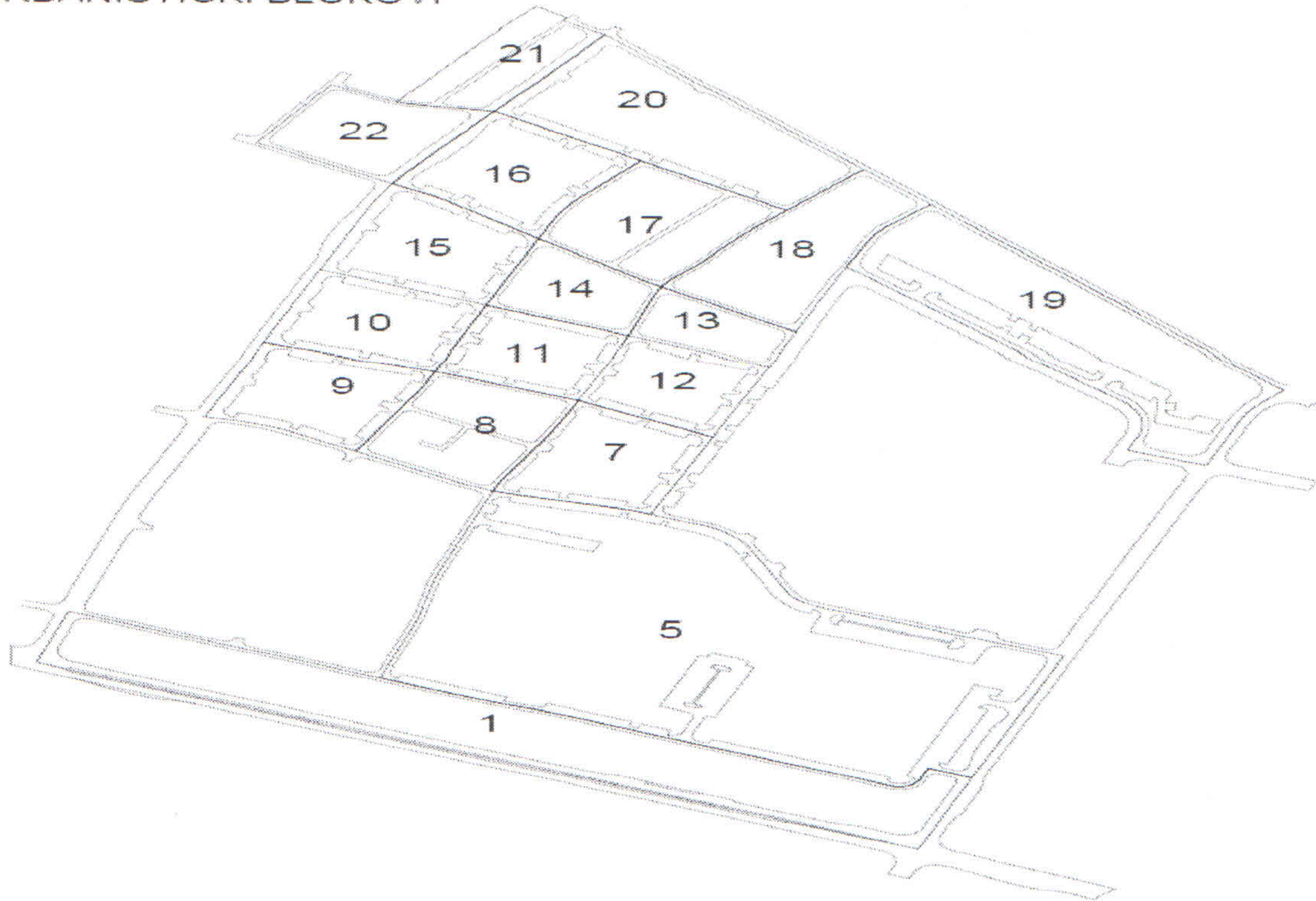
Planer	Arh. Aleksandra Džudović dipl.ing.	Razmjera	Broj lista
Planer	Arh. Dušan Džudović, dipl.ing.		
Saradnik	Sandra Joksimović Lončarević, d.a.u.a	1:1000	07
Saradnik	Stefan Đukić bsc.arh		



305 6602307.08 4701570.82
 306 6602311.52 4701566.75
 307 6602308.99 4701560.20
 308 6602303.75 4701562.22



URBANISTIČKI BLOKOVI



Odluka o donošenju
 Detaljnog urbanističkog plana
 "STAMBENA ZAJEDNICA VI KRUŠEVAC - DIO"
 Broj: 02-030/18-225 od 16.03.2018. godine

Naručilac:
 GLAVNI GRAD PODGORICA
 AGENCIJA ZA IZGRADNJU I
 RAZVOJ PODGORICE, d.o.o.







Obrađivač plana
 URBI.PRO, d.o.o. Podgorica


Odgovorni planer:
 Aleksandra Džudović, dipl.ing.arh

Direktor:
 Dušan Džudović, dipl.ing.arh

SKUPŠTINA GLAVNOG GRADA - PODGORICE
 Predsjednik Skupštine
 dr Đorđe Suić

LEGENDA

-  granica zahvata plana
-  oznaka urbanističke parcele
-  granica urbanističke parcele
-  granice urbanističke parcele sa koordinatama prelomnih tačaka
-  oznaka urbanističkog bloka
-  granica urbanističkog bloka



Detaljni urbanistički plan
 "Stambena zajednica VI Kruševac-dio
 u Podgorici

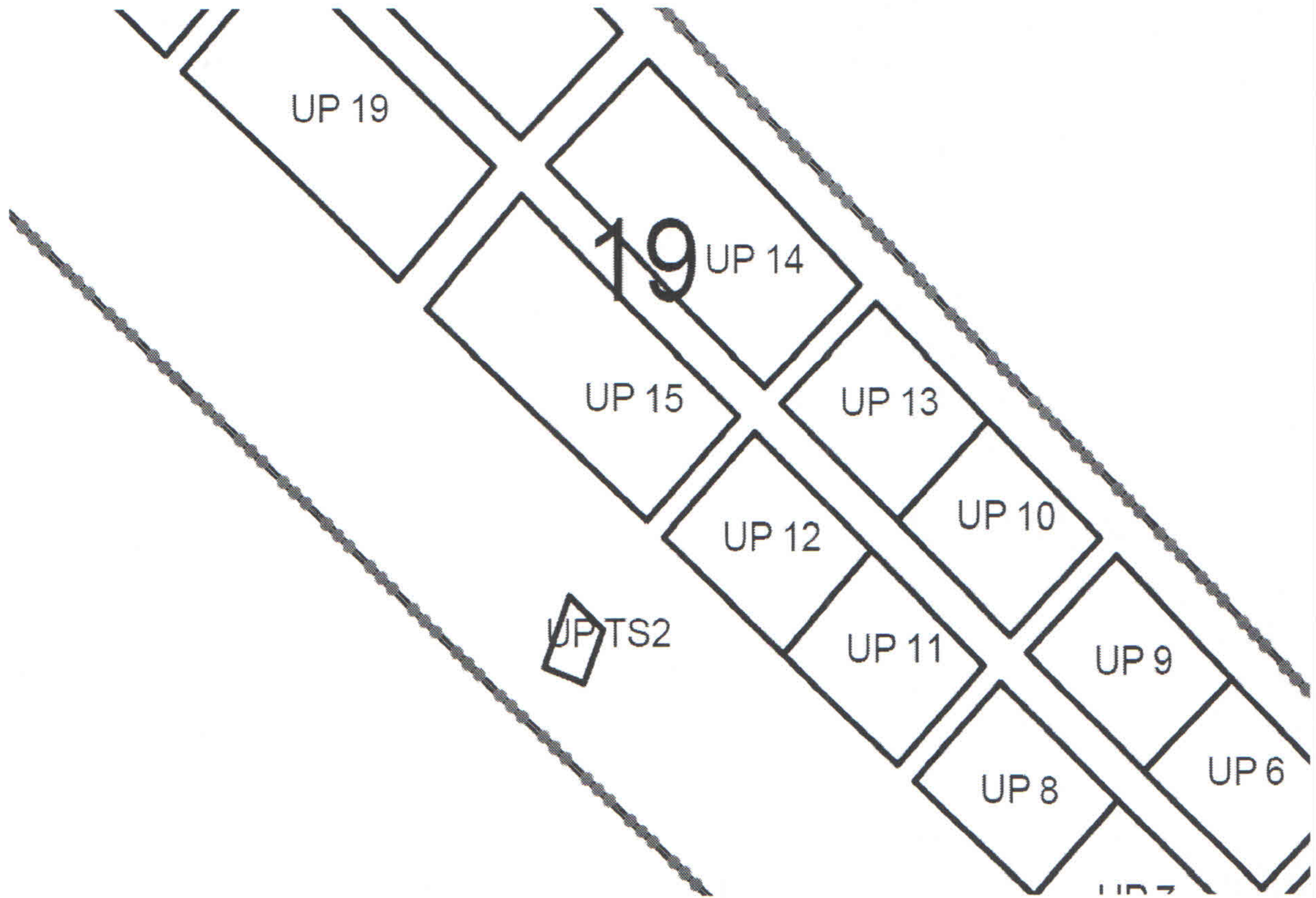
Naručilac:
 Glavni grad Podgorica
 Agencija za izgradnju i razvoj Podgorice d.o.o.

Obrađivač:
 "Urbipro" d.o.o. Podgorica

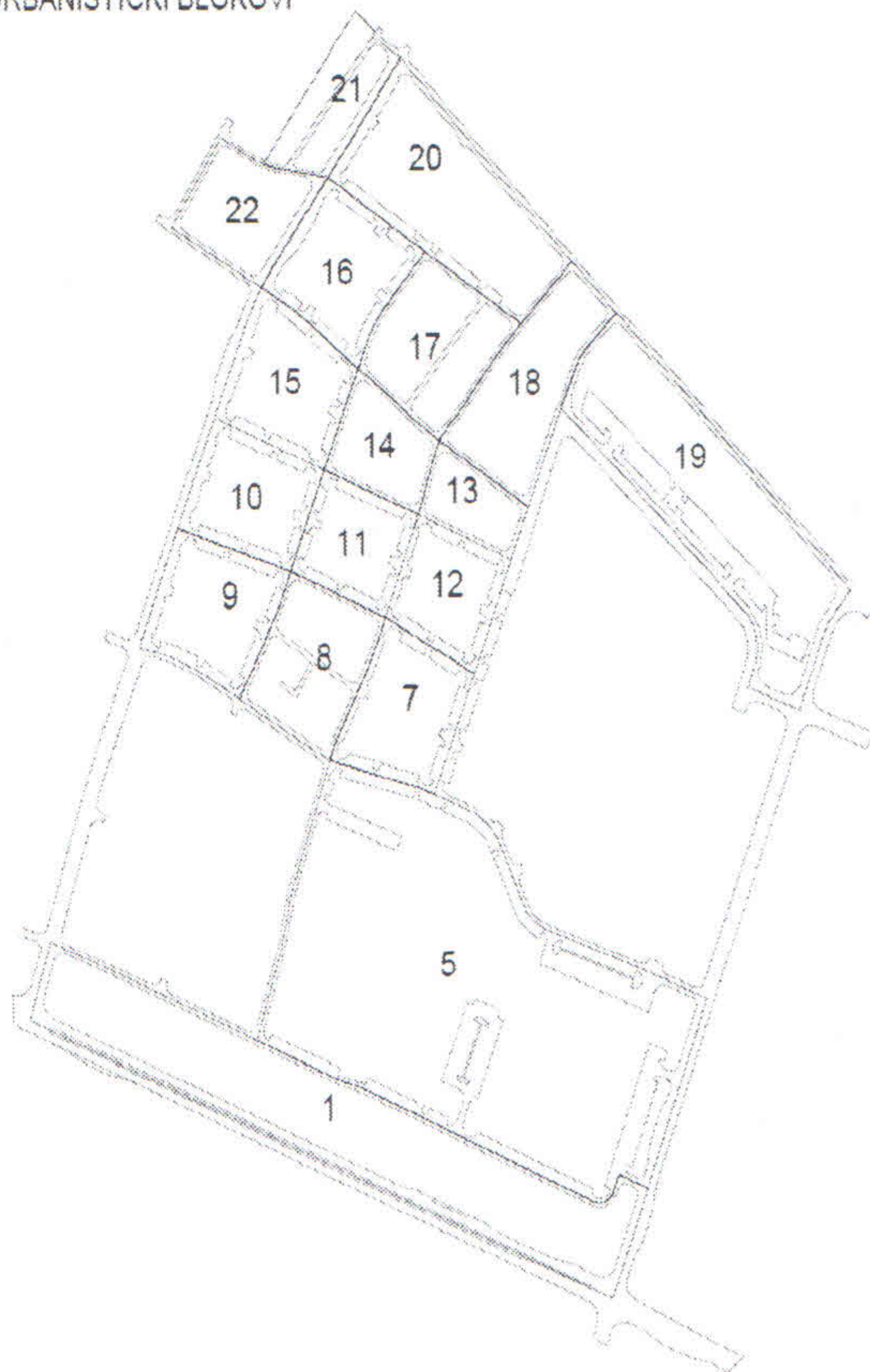
Naziv grafičkog priloga:

KOORDINATE PRELOMNIH TAČAKA URBANISTIČKIH PARCELA

Planer	Arh. Aleksandra Džudović dipl.ing.	Razmjera	Broj lista
Planer	Arh. Dušan Džudović, dipl.ing.	1:1000	08
Saradnik	Sandra Joksimović Lončarević, d.a.u.a		
Saradnik	Stefan Đukić bsc.arh		



URBANISTIČKI BLOKOVI



KOORDINATE GRAĐEVINSKIH LINIJA (GL0)

1	6602021.03	4701785.38	28	6601932.11	4701616.23
2	6602050.13	4701766.55	29	6601995.87	4701590.69
3	6602054.33	4701763.83	30	6601996.99	4701588.02
4	6602061.12	4701759.43	31	6601979.74	4701544.96
5	6602044.07	4701739.41	32	6601977.19	4701543.79
6	6602025.11	4701753.30	33	6601911.54	4701564.23
7	6602018.36	4701773.57	34	6601910.21	4701567.01
8	6602016.32	4701779.01	35	6601929.46	4701615.09
9	6602019.88	4701783.86	36	6602067.38	4701478.48
10	6602002.52	4701760.17	37	6602070.24	4701479.53
11	6602019.90	4701747.44	38	6602120.75	4701453.58
12	6602030.81	4701717.16	39	6602121.55	4701452.88
13	6602019.37	4701701.54	40	6602121.76	4701450.92
14	6602008.63	4701709.97	41	6602098.28	4701392.28
15	6602001.50	4701715.55	42	6602095.70	4701391.13
16	6601985.87	4701726.11	43	6602037.94	4701405.96
17	6601980.10	4701729.43	44	6602088.83	4701393.10
18	6602001.27	4701758.47	45	6602034.64	4701407.48
19	6602001.67	4701759.01	46	6602033.37	4701410.14
20	6602037.14	4701728.19	47	6602052.32	4701446.56
21	6602038.22	4701725.11			
22	6602052.93	4701716.26			
23	6602055.78	4701719.85			
24	6602077.79	4701745.97			
25	6602079.25	4701747.71			
26	6602069.84	4701753.80			
27	6602062.82	4701758.34			



Odluka o donošenju
Detaljnog urbanističkog plana

"STAMBENA ZAJEDNICA VI KRUŠEVAC - DIO"

Broj: 02-030/16-225 od 16.03.2018. godine

Naručilac:

 GLAVNI GRAD PODGORICA,
AGENCIJA ZA IZGRADNJU I
RAZVOJ PODGORICE, d.o.o.



Obrađivač plana

URBI.PRO, d.o.o. Podgorica

Odgovorni planer:

Aleksandra Džudović, dipl.ing.arh

Direktor:

Dušan Džudović, dipl.ing.arh

SKUPŠTINA GLAVNOG GRADA - PODGORICE

Predsjednik Skupštine

dr Đorđe Suhlić

LEGENDA



granica zahvata plana



oznaka urbanističke parcele



granica urbanističke parcele



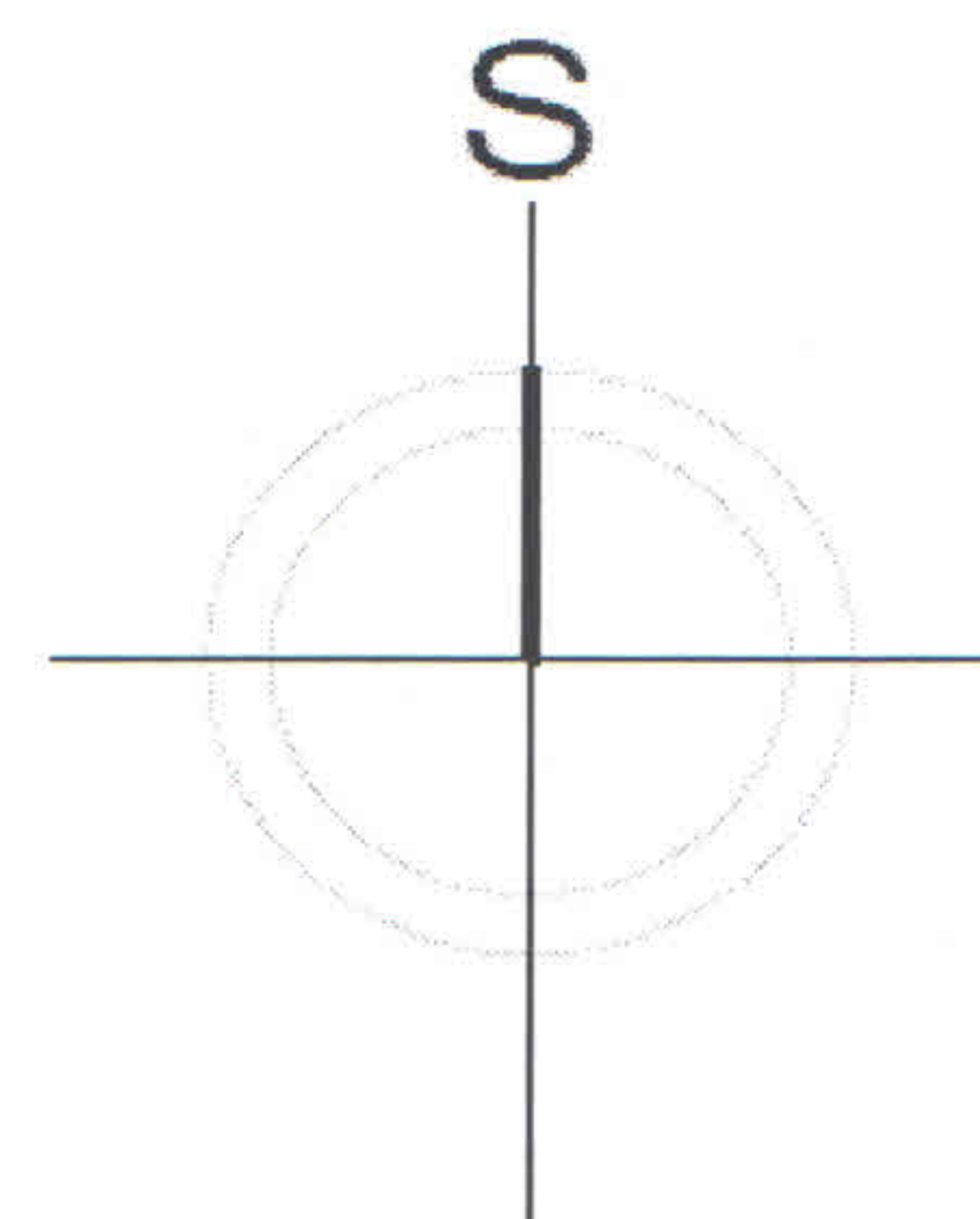
koordinate prelomih tačaka GLO



oznaka urbanističkog bloka



granica urbanističkog bloka



Detaljni urbanistički plan "Stambena zajednica VI Kruševac-dio" u Podgorici

Naručilac:
Glavni grad Podgorica
Agencija za izgradnju i razvoj Podgorice d.o.o.



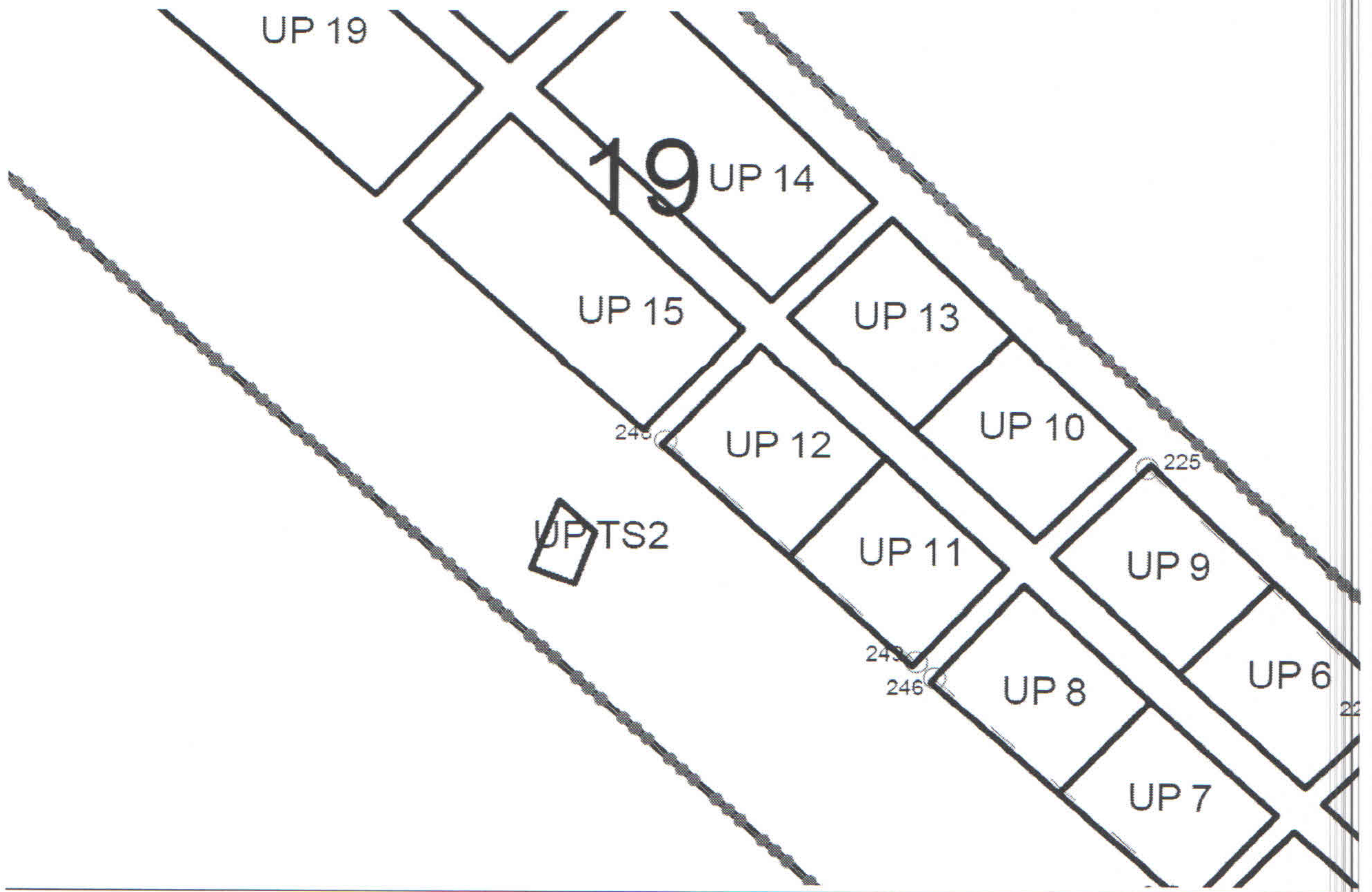
Obrađivač:
"Urbi.Pro" d.o.o. Podgorica



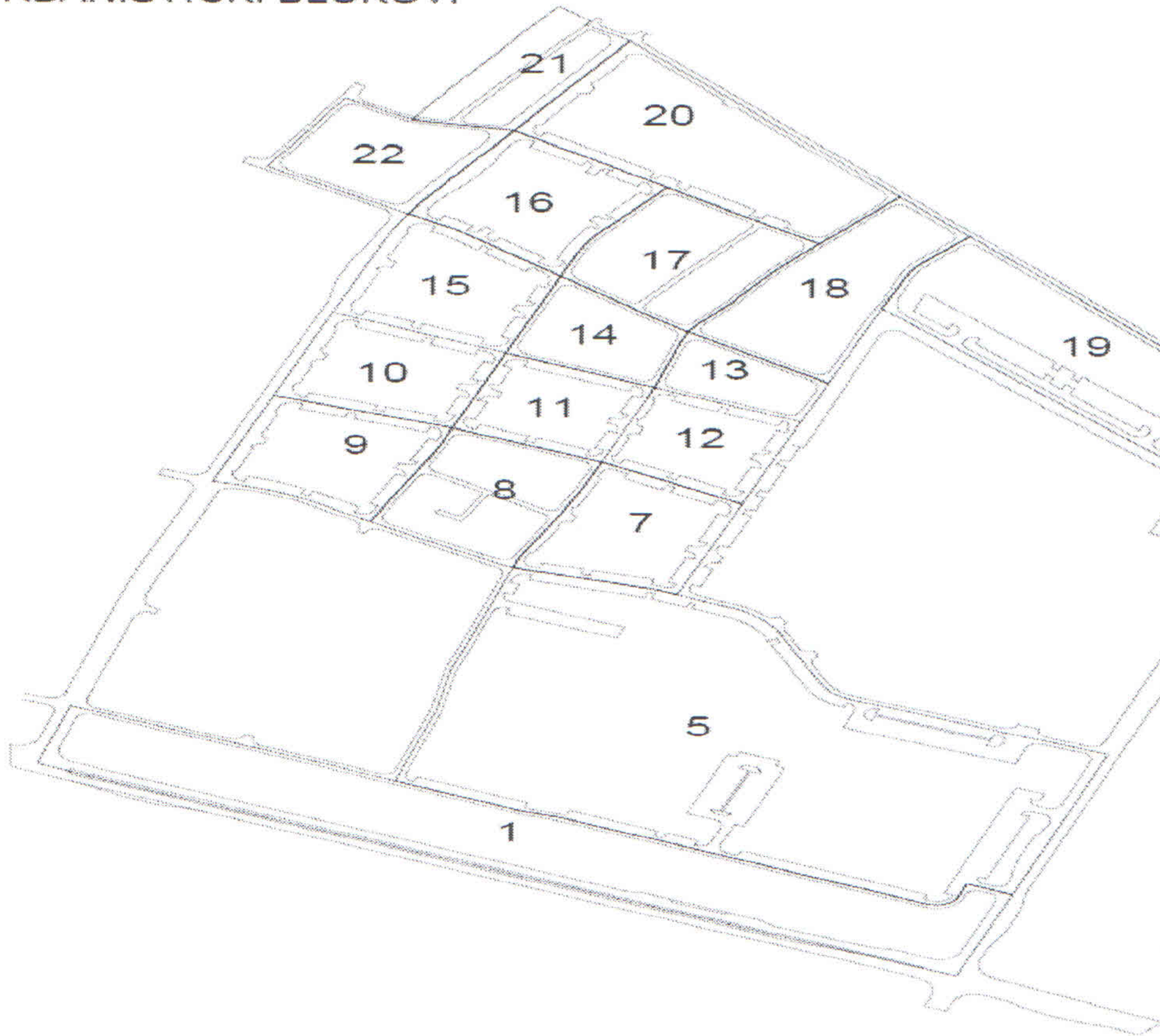
Naziv grafičkog priloga:

**KOORDINATE PRELOMNIH TAČAKA
GRAĐEVINSKIH LINIJA (GLO)**

Planer	Arh. Aleksandra Džudović dipl.ing.	Razmjera	Broj lista
Planer	Arh. Dušan Džudović, dipl.ing.	1:1000	08a
Saradnik	Sandra Joksimović Lončarević, d.a.u.a		
Saradnik	Stefan Đukić bsc.arh		



URBANISTIČKI BLOKOVI



KOORDINATE GRAĐEVINSKIH LINIJA (GL1)		
RB	X	Y
1	660240,842	4701463,857
2	6602383,672	4701472,486
3	6602382,851	4701466,556
4	6602381,46	4701460,772
5	6602381,608	4701458,531
6	6602383,27	4701457,02
7	6602398,967	4701451,219
8	6602401,253	4701451,303
9	6602402,815	4701452,974
10	6602396,37	4701408,84
11	6602363,10	4701402,09
12	6602067,51	4701399,95
13	6602093,56	4701420,86
14	6602088,45	4701408,10
15	6602095,13	4701392,50
16	6602104,70	4701418,40
17	6602106,75	4701421,50
18	6602118,66	4701451,27
19	6602077,15	4701457,87
20	6602097,23	4701462,29
21	6602062,77	4701464,58
22	6602071,36	4701475,51
23	6602078,82	4701444,74
24	6602052,83	4701440,49
25	6602021,899	4701779,986
26	6602019,412	4701776,462
27	6602020,25	4701774,237
28	6602025,619	4701757,884
29	6602045,055	4701743,852
30	6602046,814	4701757,459
31	6602052,156	4701760,471
32	6602047,953	4701763,193
33	6602038,823	4701727,08
34	6602050,728	4701719,921
35	6602052,689	4701722,385
36	6602073,269	4701748,812
37	6602067,662	4701750,44
38	6602061,895	4701754,171
39	6602136,889	4701712,068
40	6602136,636	4701715,993
42	6602120,752	4701725,83
43	6602102,913	4701737,755
44	6601926,587	4701812,917
45	6601929,906	4701819,637
46	6601935,376	4701820,960
47	6601951,516	4701811,957
48	6601956,534	4701809,435
49	6601961,750	4701807,351
50	6601958,866	4701444,805
51	6601954,866	4701447,389
52	6601971,692	4701479,209
53	6601974,367	4701479,662
54	6601978,638	4701492,915
55	6601979,727	4701490,135

KOORDINATE GRAĐEVINSKIH LINIJA (GL1)		
RB	X	Y
111	6602061,517	4701888,506
112	6602057,292	4701877,296
113	6602055,401	4701890,580
114	6601993,828	4701813,338
115	6602007,720	4701810,982
116	6602008,415	4701811,676
117	6602016,193	4701821,002
119	6602046,588	4701862,600
120	6602027,845	4701837,024
121	6601983,292	4701815,130
122	6601995,340	4701831,044
123	6602010,071	4701850,371
124	6602007,300	4701848,893
125	6602020,304	4701862,899
126	6602030,054	4701874,714
127	6602012,213	4701853,021
128	6602040,061	4701868,883
129	6602051,699	4701901,034
130	6602054,853	4701904,630
131	6602049,556	4701898,428
132	6601967,934	4701437,413
133	6601983,295	4701428,414
134	6602010,845	4701412,377
135	6602014,443	4701413,605
136	6602015,282	4701415,39
137	6602016,158	4701417,138
138	6602021,331	4701427,076
139	6602030,495	4701444,729
140	6602029,712	4701447,504
141	6602017,14	4701454,874
142	6602004,856	4701462,069
143	6601993,992	4701443,452
144	6601978,831	4701455,584
145	6601986,431	4701449,367
146	6601998,892	4701485,571
147	6601996,305	4701467,067
148	6601984,398	4701474,067
149	6602007,901	4701570,13
150	6602094,186	4701577,394
151	6602070,176	4701583,006
152	6602057,182	4701590,212
153	6602037,196	4701599,217
154	6602052,584	4701603,112
155	6602090,305	4701620,846
156	6602093,953	4701617,556
157	6602097,894	4701614,736
158	6602098,772	4701612,462
159	6602093,119	4701595,128
160	6602175,515	4701885,853
161	6602168,939	4701678,784
162	6602162,844	4701672,108
163	6602157,235	4701665,283
164	6602146,243	4701650,858
165	6602140,148	4701641,779

KOORDINATE GRAĐEVINSKIH LINIJA (GL1)		
RB	X	Y
231	6602063,283	4701833,926
232	6602066,499	4701838,679
233	6602069,566	4701842,07
234	6602076,498	4701846,185
235	6602084,111	4701848,837
236	6602386,008	4701518,959
237	6602399,08	4701504,96
238	6602400,95	4701503,19
239	6602402,024	4701502,413
240	6602404,799	4701499,893
241	6602405,361	4701500,531
242	6602407,873	4701498,315
243	6602408,891	4701498,14
244	6602416,062	4701498,786
245	6602422,32	4701503,991
246	6602352,852	4701510,346
247	6602384,32	4701519,461
248	6602319,867	4701579,534
249	6602350,642	4701550,375
250	6602241,183	4701677,471
251	6602227,823	4701663,025
252	6602254,865	4701638,478
253	6602410,888	4701542,861
254	6602425,282	4701528,474
255	6602429,313	4701516,332
256	6602425,235	4701508,208
257	6602244,854	4701681,029
258	6602258,505	4701694,909
259	6602284,166	4701893,9
260	6602229,189	4701688,911
261	6602215,688	4701674,247
262	6602187,951	4701699,717
263	6602202,239	4701714,728
264	6602205,686	4701718,35
265	6602218,712	4701732,036
266	6602221,268	4701732,069
267	6602245,498	4701797,931
268	6602246,458	4701796,329
269	6602232,883	4701892,528
270	6602115,419	4701766,297
271	6602398,954	4701793,248
272	6602193,812	4701799,285
273	6602171,074	4701782,159
274	6602080,921	4701807,029
275	6602073,782	4701790,429
276	6602094,189	4701780,47
277	6601932,448	4701611,798
278	6601962,551	4701587,709
279	6601976,994	4701548,875
280	6601914,721	4701567,539
281	6602175,741	4701594,194
282	6602180,022	4701585,589
283	6602146,456	4701582,984
284	6602134,42	4701591,767

56	6601979,727	4701490,135
56	6601989,195	4701514,85
57	6601991,806	4701515,959
58	6602211,709	4701884,897
59	6602120,432	4701870,379
60	6602187,209	4701891,914
61	6602181,333	4701891,986
62	6602185,551	4701744,934
63	6602303,383	4701754,984
64	6601985,887	4701730,711
65	6601987,665	4701729,572
66	6601996,113	4701724,423
67	6602003,672	4701718,701
68	6602011,095	4701713,116
69	6602015,244	4701708,863
70	6602018,587	4701707,242
71	6602026,327	4701717,803
72	6601987,661	4701511,925
73	6601985,988	4701507,218
74	6601983,103	4701501,04
75	6601980,017	4701494,981
76	6601964,13	4701464,898
77	6602056,41	4701243,07
78	6601986,336	4701269,206
79	6601990,75	4701261,04
80	6601994,346	4701285,679
81	6601995,631	4701301,076
82	6601997,245	4701308,983
83	6602011,853	4701348,575
84	6602103,878	4701312,554
85	6602113,2	4701291,709
86	6602096,772	4701254,103
87	6602067,464	4701265,935
88	6602003,26	4701262,83
89	6602059,331	4701242,069
90	6602035,035	4701457,714
91	6602037,622	4701458,51
92	6602047,026	4701478,174
93	6602052,009	4701489,865
94	6602050,957	4701482,264
95	6601983,356	4701802,740
96	6601997,810	4701795,787
97	6601956,849	4701746,503
98	6601952,805	4701739,491
99	6601951,777	4701750,307
100	6601988,070	4701801,360
101	6601972,452	4701804,589
102	6601967,071	4701805,737
103	6601978,211	4701770,142
104	6601956,826	4701748,498
105	6601959,85	4701744,971
106	6601962,985	4701749,386
107	6601916,349	4701788,740
108	6601896,625	4701773,074
109	6601600,641	4701768,836
110	6602062,021	4701883,859

185	6602140,148	4701641,779
186	6602135,143	4701638,283
188	6602128,193	4701628,456
189	6602123,094	4701622,833
170	6602124,154	4701618,476
171	6602126,452	4701609,993
172	6602111,051	4701682,129
173	6602106,483	4701676,807
176	6602100,781	4701669,930
177	6602092,887	4701660,236
178	6602094,417	4701649,860
179	6602078,797	4701649,290
180	6602077,803	4701650,053
181	6602065,079	4701659,751
182	6602062,628	4701661,819
183	6602058,190	4701671,036
184	6602056,000	4701660,237
187	6602061,095	4701661,335
189	6602066,535	4701700,326
191	6602071,792	4701706,925
192	6602077,877	4701714,017
193	6602088,113	4701726,405
194	6602096,974	4701736,924
196	6602193,573	4701899,502
197	6602150,337	4701707,067
198	6602144,353	4701700,209
199	6602134,134	4701694,355
200	6602120,981	4701678,098
205	6602112,842	4701669,628
206	6602104,794	4701659,828
207	6602096,722	4701649,926
208	6602091,827	4701643,915
209	6602092,394	4701638,278
211	6602098,897	4701633,775
212	6602104,552	4701629,656
213	6602106,338	4701627,807
214	6602111,242	4701629,214
215	6602116,892	4701635,579
216	6602126,123	4701645,761
217	6602133,814	4701655,904
218	6602141,187	4701665,646
219	6602144,436	4701670,889
220	6602153,742	4701681,342
222	6602163,434	4701692,017
223	6602136,954	4701748,521
224	6602119,103	4701762,916
225	6602378,511	4701575,152
226	6602408,745	4701544,96
227	6602099,307	4701611,872
228	6602058,96	4701519,35
229	6602059,999	4701626,716
230	6602060,89	470

Odluka o donošenju
Detaljnog urbanističkog plana

"STAMBENA ZAJEDNICA VI KRUŠEVAC - DIO"

Broj: 02-030/18-225 od 18.03.2018. godine

Naručilac:



GLAVNI GRAD PODGORICA,
AGENCIJA ZA IZGRADNJU I
RAZVOJ PODGORICE, d.o.o.



Obrađivač plana
URBI.PRO, d.o.o. Podgorica

Odgovorni planer:

Aleksandra Džudović, dipl.ing.arh

Direktor:


Dušan Džudović, dipl.ing.arh

SKUPŠTINA GLAVNOG GRADA - PODGORICE

Predsjednik Skupštine

dr Đorđe Suhlić

LEGENDA



granica zahvata plana



oznaka urbanističke parcele



granica urbanističke parcele



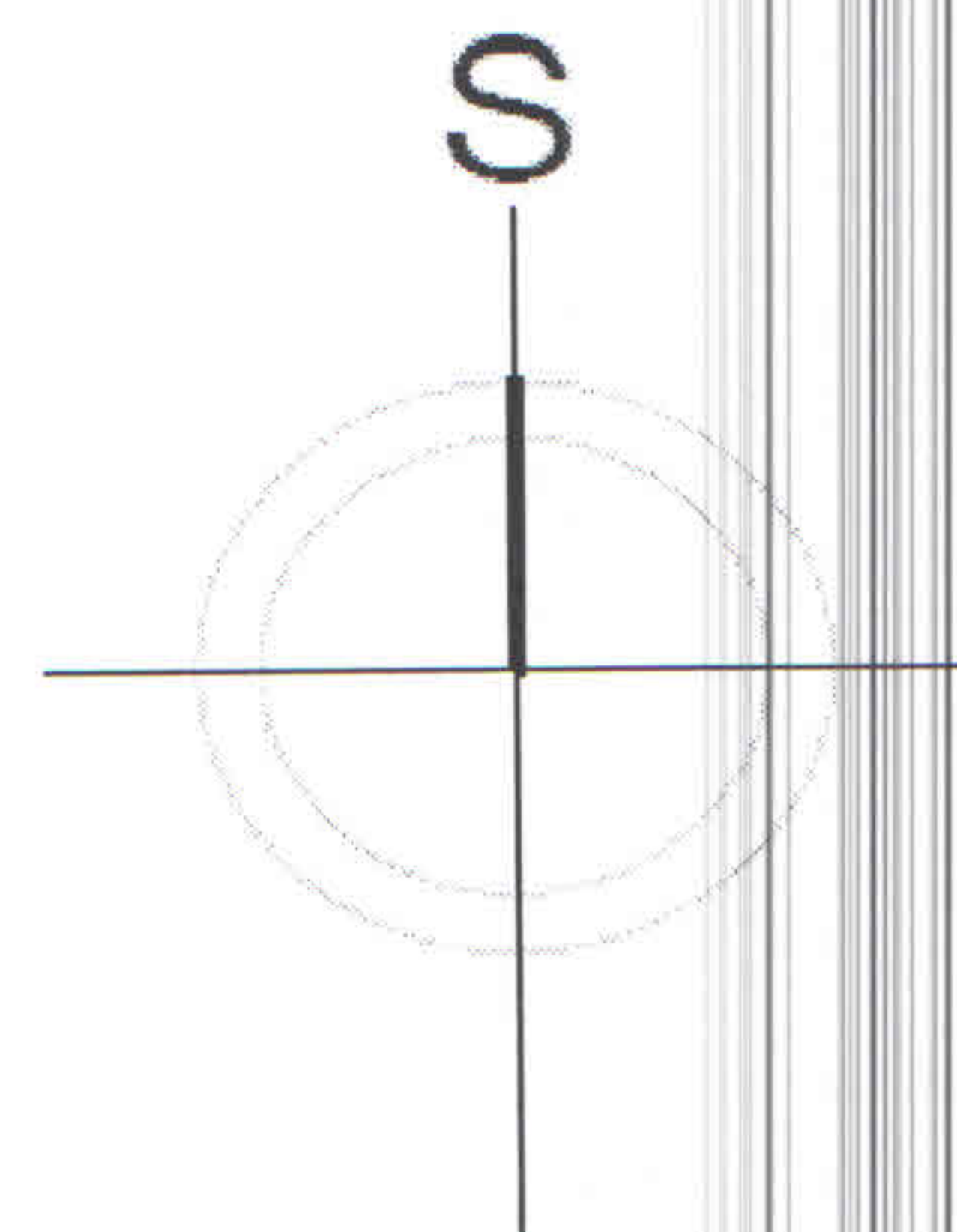
koordinate prelomnih tačaka GL1



oznaka urbanističkog bloka



granica urbanističkog bloka



Detaljni urbanistički plan "Stambena zajednica VI Kruševac-dio" u Podgorici

Naručilac:
Glavni grad Podgorica
Agencija za izgradnju i razvoj Podgorice d.o.o.



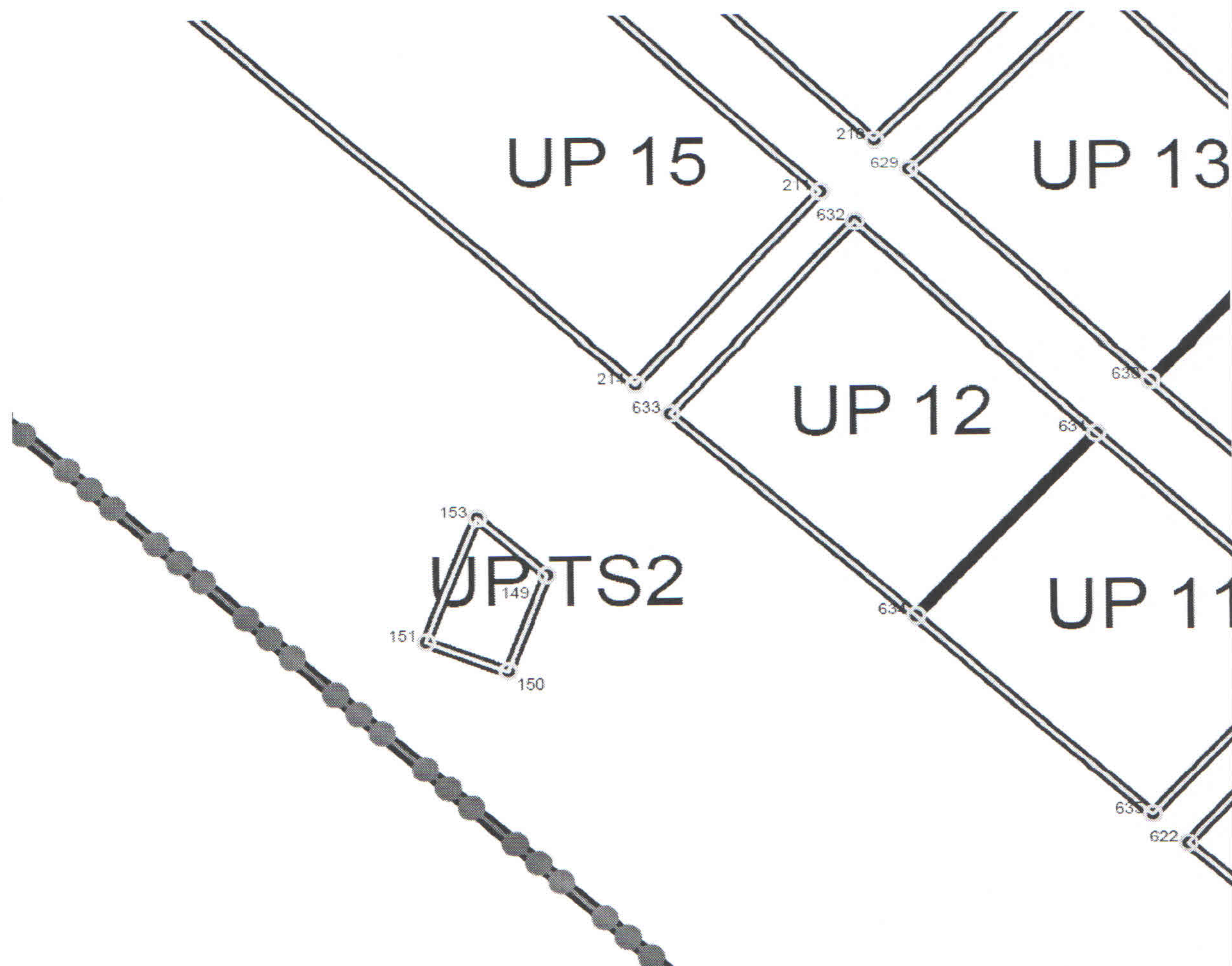
Obrađivač:
"Urbi.Pro" d.o.o. Podgorica



Naziv grafičkog priloga:

**KOORDINATE PRELOMNIH TAČAKA
GRAĐEVINSKIH LINIJA (GL1)**

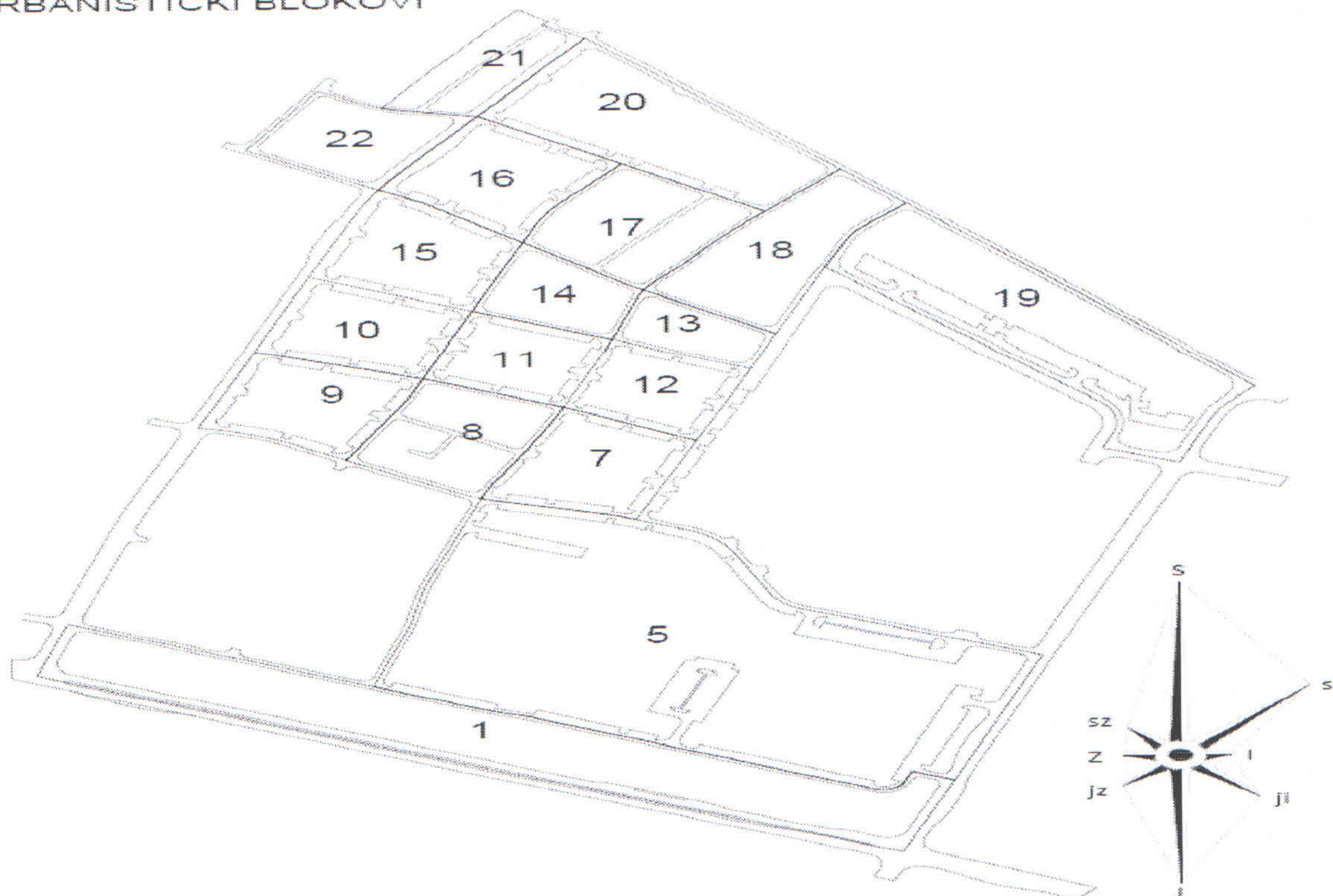
Planer	Arh. Aleksandra Džudović dip.ing.	Razmjera	Broj lista
Planer	Arh. Dušan Džudović, dipl.ing.	1:1000	08b
Saradnik	Sandra Joksimović Lončarević, d.a.u.a		
Saradnik	Stefan Đukić bsc.arh		









149	6602311.524	4701566.748
150	6602309.012	4701560.193
151	6602303.75	4701562.225
153	6602307.086	4701570.825



URBANISTIČKI BLOKOVI



LEGENDA

-  granica zahvata plana
-  oznaka urbanističke parcele
-  granica urbanističke parcele
-  regulacione linije sa koordinatama prelomnih tačaka
-  oznaka urbanističkog bloka
-  granica urbanističkog bloka

Odluka o donošenju
 Detaljnog urbanističkog plana
 "STAMBENA ZAJEDNICA VI KRUŠEVAC - DIO"
 Broj: 02-030/18-225 od 16.03.2018. godine

Naručilac:
 GLAVNI GRAD PODGORICA,
 AGENCIJA ZA IZGRADNJU I
 RAZVOJ PODGORICE, d.o.o.

Obradivač plana:
 URBI.PRO, d.o.o. Podgorica

Odgovorni planer:
 Aleksandra Džudović, dipl.ing.arh

Direktor:
 Dušan Džudović, dipl.ing.arh

SKUPŠTINA GLAVNOG GRADA - PODGORICE
 Predsjednik Skupštine
 dr Đorđe Suhlić

**Detaljni urbanistički plan
 "Stambena zajednica VI Kruševac-dio"
 u Podgorici**

Naručilac:
 Glavni grad Podgorica
 Agencija za izgradnju i razvoj Podgorice d.o.o.



Obradivač:
 "Urbi.Pro" d.o.o. Podgorica

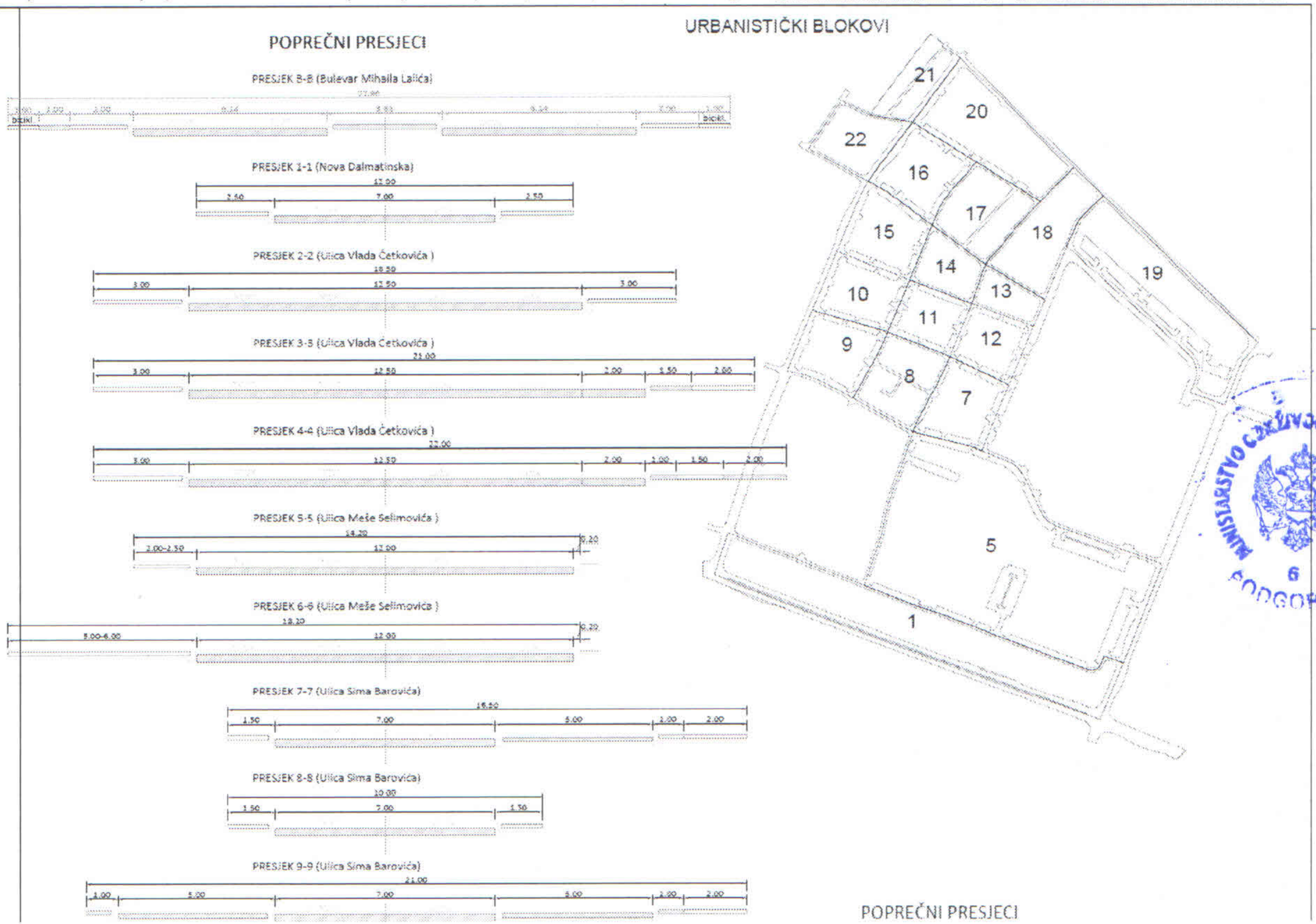
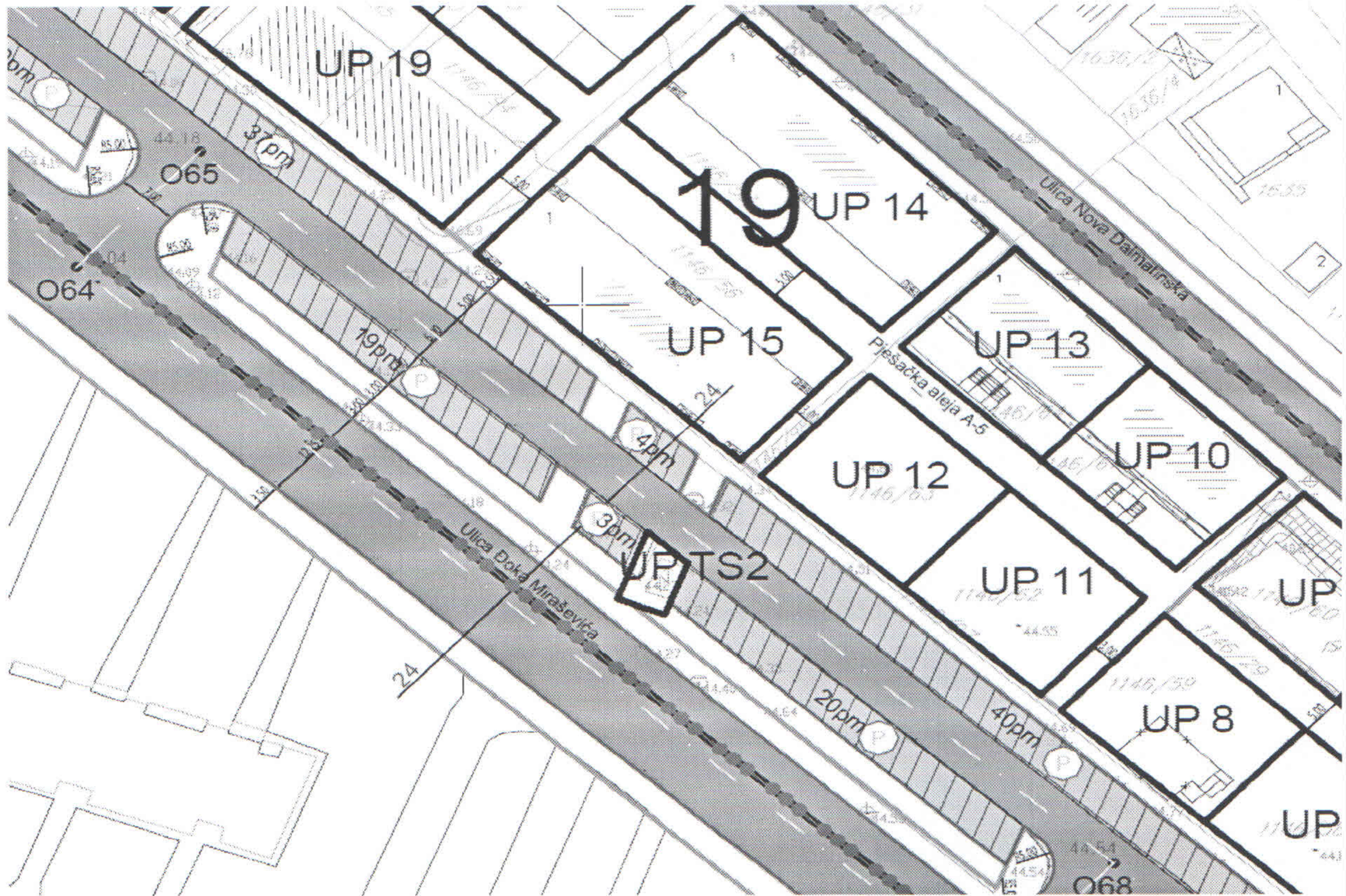


Naziv grafičkog priloga:

**KOORDINATE PRELOMNIH TAČAKA
 REGULACIONIH LINIJA**

Planer	Arh. Aleksandra Džudović dip.ing.	Razmjera	Broj lista
Planer	Arh. Dušan Džudović, dipl.ing.		
Saradnik	Sandra Joksimović Lončarević, d.a.u.a	1:1000	08c
Saradnik	Stefan Đukić bsc.arh		

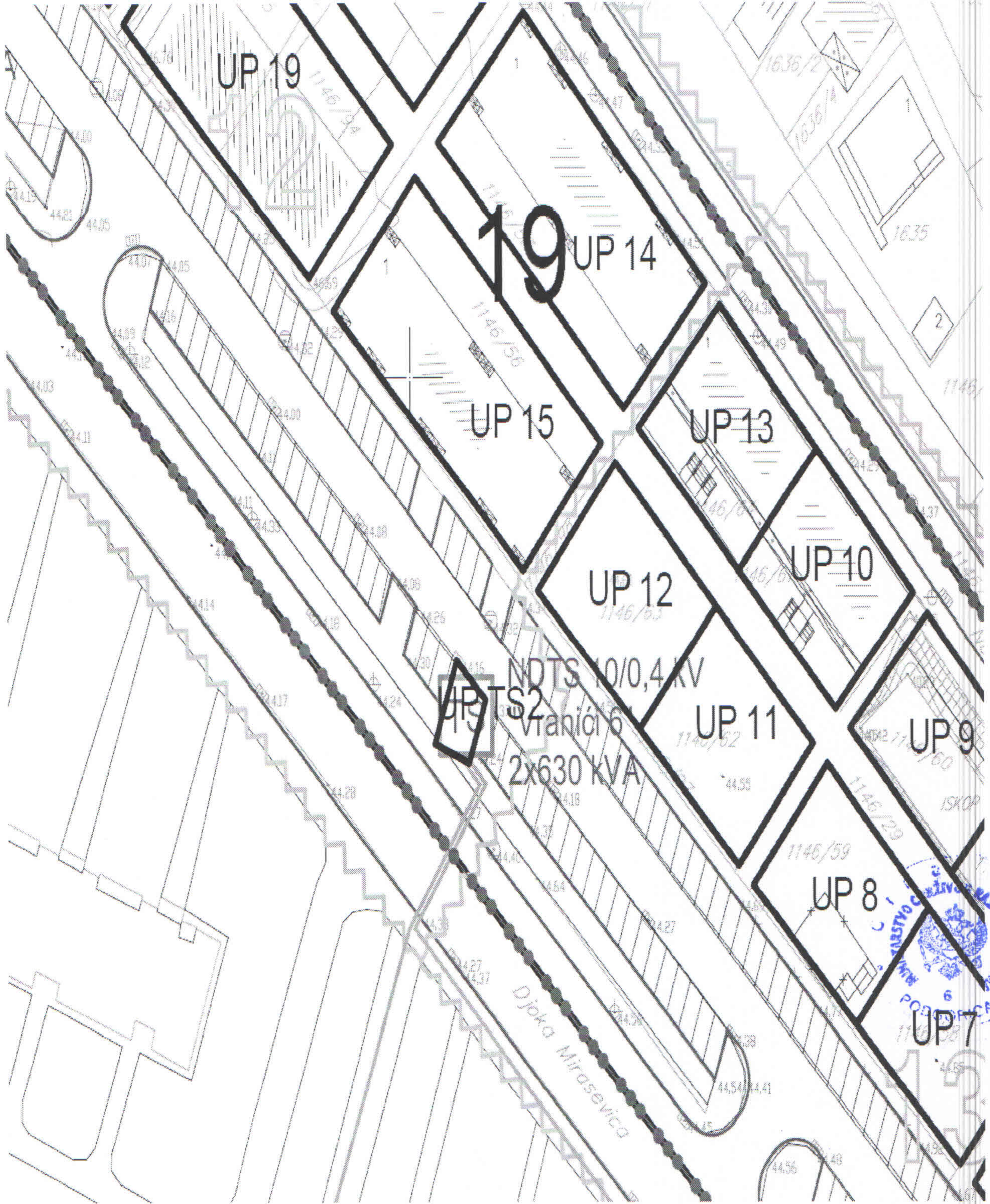






Koordinate tačaka osovina i tjemena krivina

101 66003786.03	4701214.20	646 66003787.00	4701218.00	71 66003791.03	4701219.00
102 66003787.07	4701218.00	647 66003788.00	4701222.00	72 66003792.07	4701223.00
103 66003788.00	4701222.00	648 66003789.00	4701226.00	73 66003793.11	4701227.00
104 66003789.00	4701226.00	649 66003790.00	4701230.00	74 66003794.15	4701231.00
105 66003790.00	4701230.00	650 66003791.00	4701234.00	75 66003795.19	4701235.00
106 66003791.00	4701234.00	651 66003792.00	4701238.00	76 66003796.23	4701239.00
107 66003792.00	4701238.00	652 66003793.00	4701242.00	77 66003797.27	4701243.00
108 66003793.00	4701242.00	653 66003794.00	4701246.00	78 66003798.31	4701247.00
109 66003794.00	4701246.00	654 66003795.00	4701250.00	79 66003799.35	4701251.00
110 66003795.00	4701250.00	655 66003796.00	4701254.00	80 66003800.39	4701255.00
111 66003796.00	4701254.00	656 66003797.00	4701258.00	81 66003801.43	4701259.00
112 66003797.00	4701258.00	657 66003798.00	4701262.00	82 66003802.47	4701263.00
113 66003798.00	4701262.00	658 66003799.00	4701266.00	83 66003803.51	4701267.00
114 66003799.00	4701266.00	659 66003800.00	4701270.00	84 66003804.55	4701271.00
115 66003800.00	4701270.00	660 66003801.00	4701274.00	85 66003805.59	4701275.00
116 66003801.00	4701274.00	661 66003802.00	4701278.00	86 66003806.63	4701279.00
117 66003802.00	4701278.00	662 66003803.00	4701282.00	87 66003807.67	4701283.00
118 66003803.00	4701282.00	663 66003804.00	4701286.00	88 66003808.71	4701287.00
119 66003804.00	4701286.00	664 66003805.00	4701290.00	89 66003809.75	4701291.00
120 66003805.00	4701290.00	665 66003806.00	4701294.00	90 66003810.79	4701295.00
121 66003806.00	4701294.00	666 66003807.00	4701298.00	91 66003811.83	4701299.00
122 66003807.00	4701298.00	667 66003808.00	4701302.00	92 66003812.87	4701303.00
123 66003808.00	4701302.00	668 66003809.00	4701306.00	93 66003813.91	4701307.00
124 66003809.00	4701306.00	669 66003810.00	4701310.00	94 66003814.95	4701311.00
125 66003810.00	4701310.00	670 66003811.00	4701314.00	95 66003815.99	4701315.00
126 66003811.00	4701314.00	671 66003812.00	4701318.00	96 66003817.03	4701319.00
127 66003812.00	4701318.00	672 66003813.00	4701322.00	97 66003818.07	4701323.00
128 66003813.00	4701322.00	673 66003814.00	4701326.00	98 66003819.11	4701327.00
129 66003814.00	4701326.00	674 66003815.00	4701330.00	99 66003820.15	4701331.00
130 66003815.00	4701330.00	675 66003816.00	4701334.00	100 66003821.19	4701335.00
131 66003816.00	4701334.00	676 66003817.00	4701338.00	101 66003822.23	4701339.00
132 66003817.00	4701338.00	677 66003818.00	4701342.00	102 66003823.27	4701343.00
133 66003818.00	4701342.00	678 66003819.00	4701346.00	103 66003824.31	4701347.00
134 66003819.00	4701346.00	679 66003820.00	4701350.00	104 66003825.35	4701351.00
135 66003820.00	4701350.00	680 66003821.00	4701354.00	105 66003826.39	4701355.00
136 66003821.00	4701354.00	681 66003822.00	4701358.00	106 66003827.43	4701359.00
137 66003822.00	4701358.00	682 66003823.00	4701362.00	107 66003828.47	4701363.00
138 66003823.00	4701362.00	683 66003824.00	4701366.00	108 66003829.51	4701367.00
139 66003824.00	4701366.00	684 66003825.00	4701370.00	109 66003830.55	4701371.00
140 66003825.00	4701370.00	685 66003826.00	4701374.00	110 66003831.59	4701375.00
141 66003826.00	4701374.00	686 66003827.00	4701378.00	111 66003832.63	4701379.00
142 66003827.00	4701378.00	687 66003828.00	4701382.00	112 66003833.67	4701383.00
143 66003828.00	4701382.00	688 66003829.00	4701386.00	113 66003834.71	4701387.00
144 66003829.00	4701386.00	689 66003830.00	4701390.00	114 66003835.75	4701391.00
145 66003830.00	4701390.00	690 66003831.00	4701394.00	115 66003836.79	4701395.00
146 66003831.00	4701394.00	691 66003832.00	4701398.00	116 66003837.83	4701399.00
147 66003832.00	4701398.00	692 66003833.00	4701402.00	117 66003838.87	4701403.00
148 66003833.00	4701402.00	693 66003834.00	4701406.00	118 66003839.91	4701407.00
149 66003834.00	4701406.00	694 66003835.00	4701410.00	119 66003840.95	4701411.00
150 66003835.00	4701410.00	695 66003836.00	4701414.00	120 66003841.99	4701415.00
151 66003836.00	4701414.00	696 66003837.00	4701418.00	121 66003843.03	4701419.00
152 66003837.00	4701418.00	697 66003838.00	4701422.00	122 66003844.07	4701423.00
153 66003838.00	4701422.00	698 66003839.00	4701426.00	123 66003845.11	4701427.00
154 66003839.00	4701426.00	699 66003840.00	4701430.00	124 66003846.15	4701431.00
155 66003840.00	4701430.00	700 66003841.00	4701434.00	125 66003847.19	4701435.00
156 66003841.00	4701434.00	701 66003842.00	4701438.00	126 66003848.23	4701439.00
157 66003842.00	4701438.00	702 66003843.00	4701442.00	127 66003849.27	4701443.00
158 66003843.00	4701442.00	703 66003844.00	4701446.00	128 66003850.31	4701447.00
159 66003844.00	4701446.00	704 66003845.00	4701450.00	129 66003851.35	4701451.00
160 66003845.00	4701450.00	705 66003846.00	4701454.00	130 66003852.39	4701455.00
161 66003846.00	4701454.00	706 66003847.00	4701458.00	131 66003853.43	4701459.00
162 66003847.00	4701458.00	707 66003848.00	4701462.00	132 66003854.47	4701463.00
163 66003848.00	4701462.00	708 66003849.00	4701466.00	133 66003855.51	4701467.00
164 66003849.00	4701466.00	709 66003850.00	4701470.00	134 66003856.55	4701471.00
165 66003850.00	4701470.00	710 66003851.00	4701474.00	135 66003857.59	4701475.00
166 66003851.00	4701474.00	711 66003852.00	4701478.00	136 66003858.63	4701479.00
167 66003852.00	4701478.00	712 66003853.00	4701482.00	137 66003859.67	4701483.00
168 66003853.00	4701482.00	713 66003854.00	4701486.00	138 66003860.71	4701487.00
169 66003854.00	4701486.00	714 66003855.00	4701490.00	139 66003861.75	4701491.00
170 66003855.00	4701490.00	715 66003856.00	4701494.00	140 66003862.79	4701495.00
171 66003856.00	4701494.00	716 66003857.00	4701498.00	141 66003863.83	4701499.00
172 66003857.00	4701498.00	717 66003858.00	4701502.00	142 66003864.87	4701503.00
173 66003858.00	4701502.00	718 66003859.00	4701506.00	143 66003865.91	4701507.00
174 66003859.00	4701506.00	719 66003860.00	4701510.00	144 66003866.95	4701511.00
175 66003860.00	4701510.00	720 66003861.00	4701514.00	145 66003867.99	4701515.00
176 66003861.00	4701514.00	721 66003862.00	4701518.00	146 66003869.03	4701519.00
177 66003862.00	4701518.00	722 66003863.00	4701522.00	147 66003870.07	4701523.00
178 66003863.00	4701522.00	723 66003864.00	4701526.00	148 66003871.11	4701527.00
179 66003864.00	4701526.00	724 66003865.00	4701530.00	149 66003872.15	4701531.00
180 66003865.00	4701530.00	725 66003866.00	4701534.00	150 66003873.19	4701535.00
181 66003866.00	4701534.00	726 66003867.00	4701538.00	151 66003874.23	4701539.00
182 66003867.00	4701538.00	727 66003868.00	4701542.00	152 66003875.27	4701543.00
183 66003868.00	4701542.00	728 66003869.00	4701546.00	153 66003876.31	4701547.00
184 66003869.00	4701546.00	729 66003870.00	4701550.00	154 66003877.35	4701551.00
185 66003870.00	4701550.00	730 66003871.00	4701554.00	155 66003878.39	4701555.00
186 66003871.00	4701554.00	731 66003872.00	4701558.00	156 66003879.43	4701559.00
187 66003872.00	4701558.00	732 66003873.00	4701562.00	157 66003880.47	4701563.00
188 66003873.00	4701562.00	733 66003874.00	4701566.00	158 66003881.51	4701567.00
189 66003874.00	4701566.00	734 66003875.00	4701570.00	159 66003882.55	4701571.00
190 66003875.00	4701570.00	735 66003876.00	4701574.00	160 66003883.59	4701575.00
191 66003876.00	4701574.00	736 66003877.00	4701578.00	161 66003884.63	4701579.00
192 66003877.00	4701578.00	737 66003878.00	4701582.00	162 66003885.67	4701583.00
193 66003878.00	4701582.00	738 66003879.00	4701586.00	163 66003886.71	4701587.00
194 66003879.00	4701586.00	739 66003880.00	4701590.00	164 66003887.75	4701591.00
195 66003880.00	4701590.00	740 66003881.00	4701594.00	165 66003888.79	4701595.00
196 66003881.00	4701594.00	741 66003882.00	4701598.00	166 66003889.83	4701599.00
197 66003882.00	4701598.00	742 66003883.00	4701602.00	167 66003890.87	4701603.00
198 66003883.00	4701602.00	743 66003884.00	4701606.00	168 66003891.91	4701607.00
199 66003884.00	4701606.00	744 66003885.00	4701610.00	169 66003892.95	4701611.00
200 66003885.00	4701610.00	745 66003886.00	4701614.00	170 66003893.99	4701615.00
201 66003886.00	4701614.00	746 66003887.00	4701618.00	171 66003895.03	4701619.00
202 66003887.00	4701618.00	747 66003888.00	4701622.00	172 66003896.07	4701623.00
203 66003888.00	4701622.00	748 66003889.00	4701626.00	173 66003897.11	4701627.00
204 66003889.00	4701626.00	749 66003890.00	4		



UP 19

19 UP 14

UP 15

UP 13

UP 12

UP 10

NDTS 10/0,4 kV

UP 19

19

2x630 KVA

UP 11

UP 9

UP 8

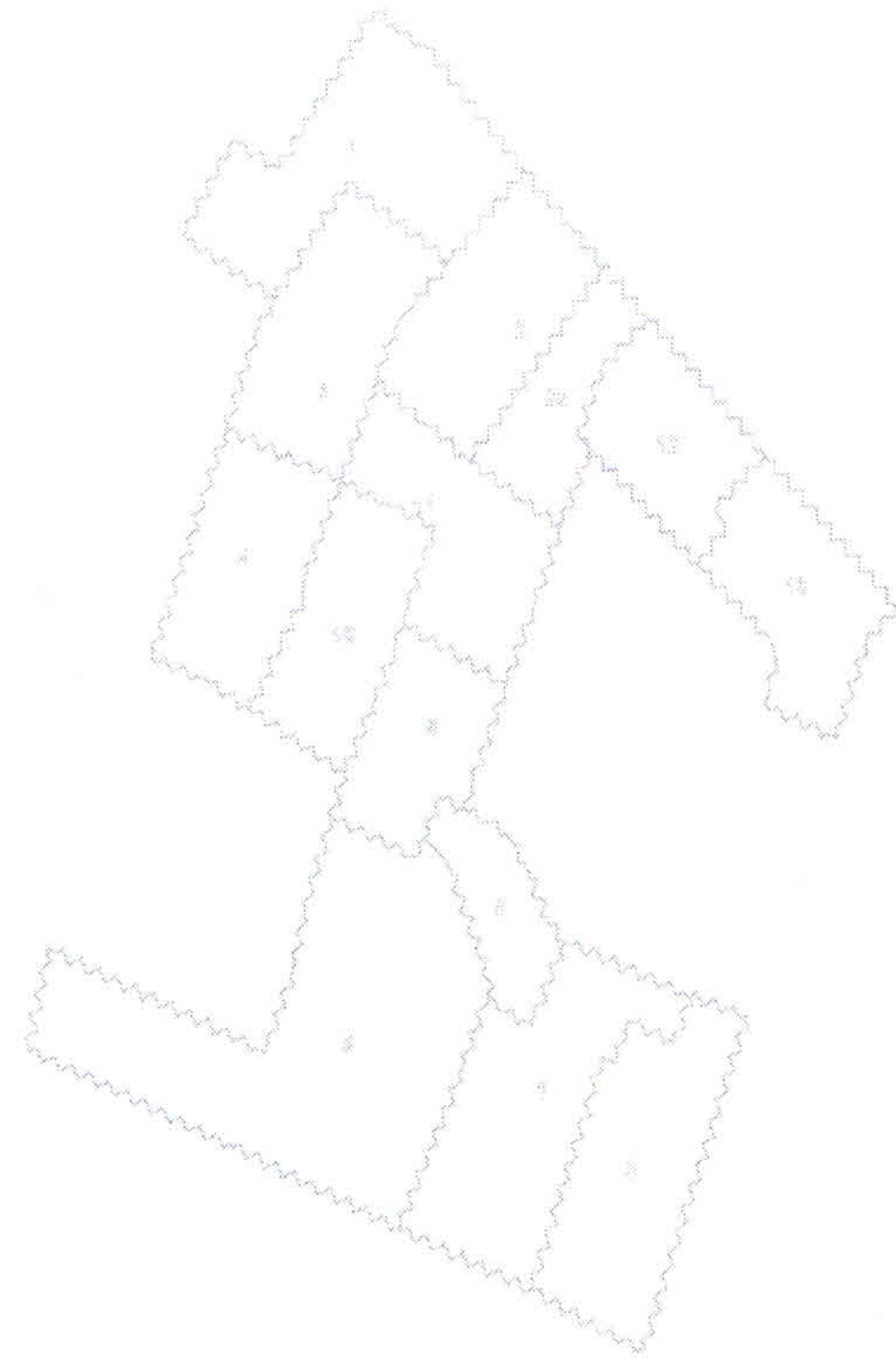
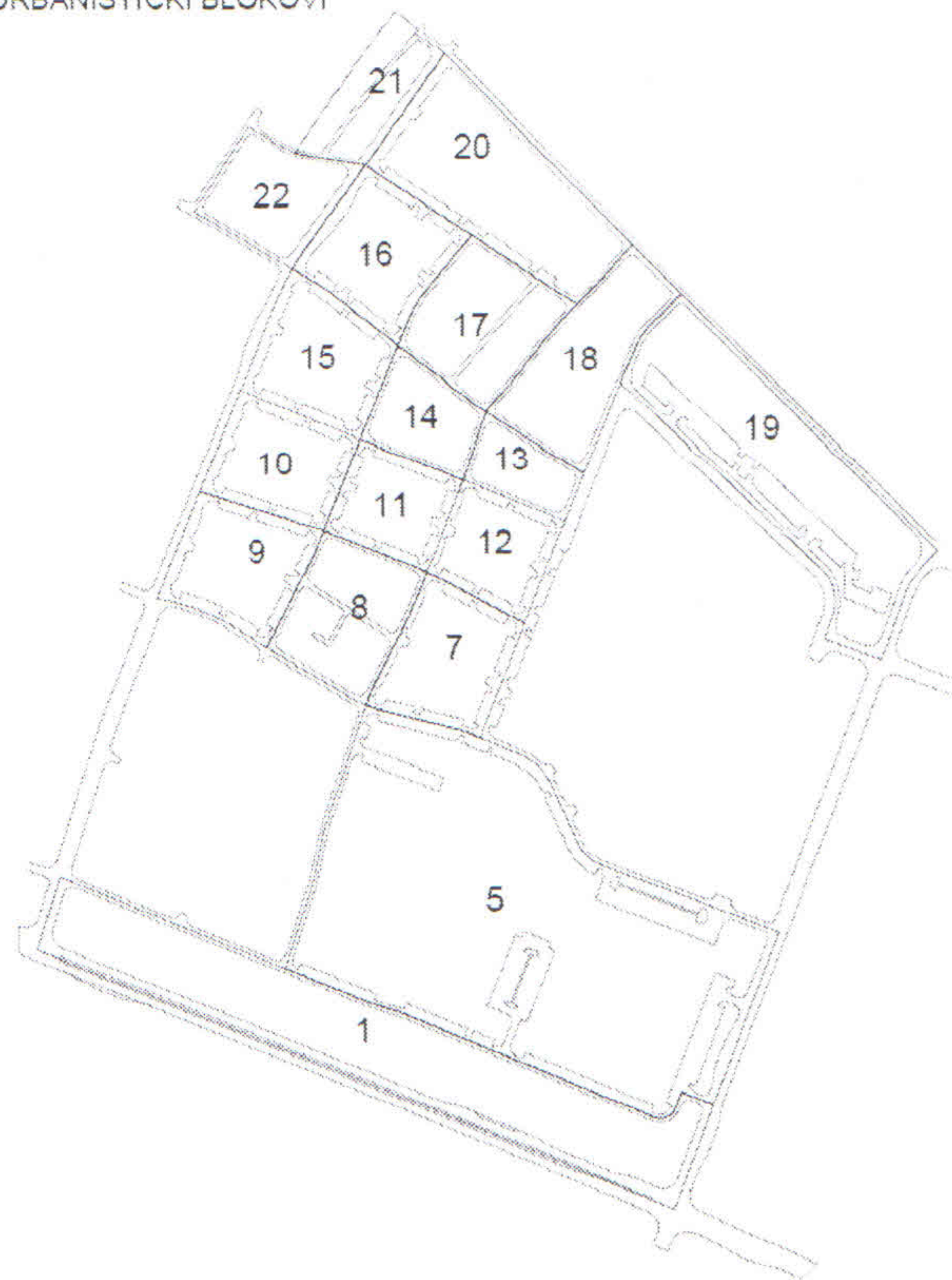
UP 7

Djoka Mirasevica



URBANISTIČKI BLOKOVI

ZONE TRAFIČNE REONA



LEGENDA

	granica zahvata plana
	oznaka urbanističkog bloka
	granica urbanističkog bloka
	granica katastarske parcele
	broj katastarske parcele
	granica urbanističke parcele
	broj urbanističke parcele
	Zona trafo reona
	Oznaka trafo reona
	Postojeća transformatorska stanica
	Planirana transformatorska stanica
	Postojeći elektrovod 10 kV
	Planirani elektrovod 10 kV

Odluka o donošenju
 Detaljnog urbanističkog plana
 "STAMBENA ZAJEDNICA VI KRUŠEVAC - DIO"
 Broj: 02-030/18-225 od 18.03.2018. godine


Naručilac:
 GLAVNI GRAD PODGORICA,
 AGENCIJA ZA IZGRADNJU I
 RAZVOJ PODGORICE, d.o.o.

Obrađivač plana
 URBI.PRO, d.o.o. Podgorica

Odgovorni planer elektroenergetske infrastrukture:
 "SIENERSYS" d.o.o., Podgorica
 Igor Strugar, dipl.ing.el.

Direktor:
 Dušan Džudović, dipl.ing.arch.

SKUPŠTINA GLAVNOG GRADA - PODGORICE
 Predsjednik Skupštine
 dr Đorđe Suhin



**Detaljni urbanistički plan
 "Stambena zajednica VI Kruševac-dio"
 u Podgorici**

Naručilac:
 Glavni grad Podgorica
 Agencija za izgradnju i razvoj Podgorice d.o.o.



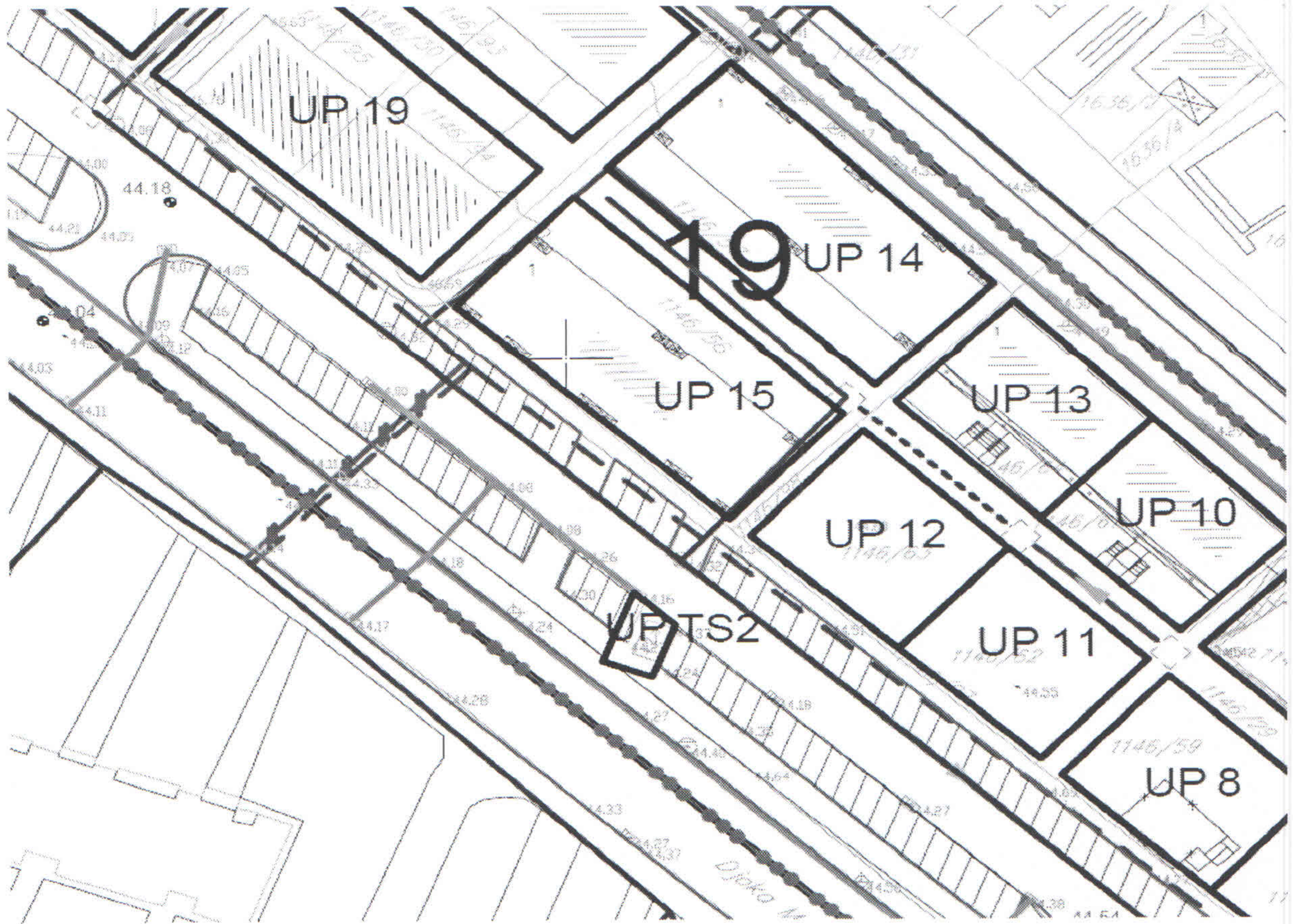
Obrađivač:
 "Urbi.Pro" d.o.o. Podgorica



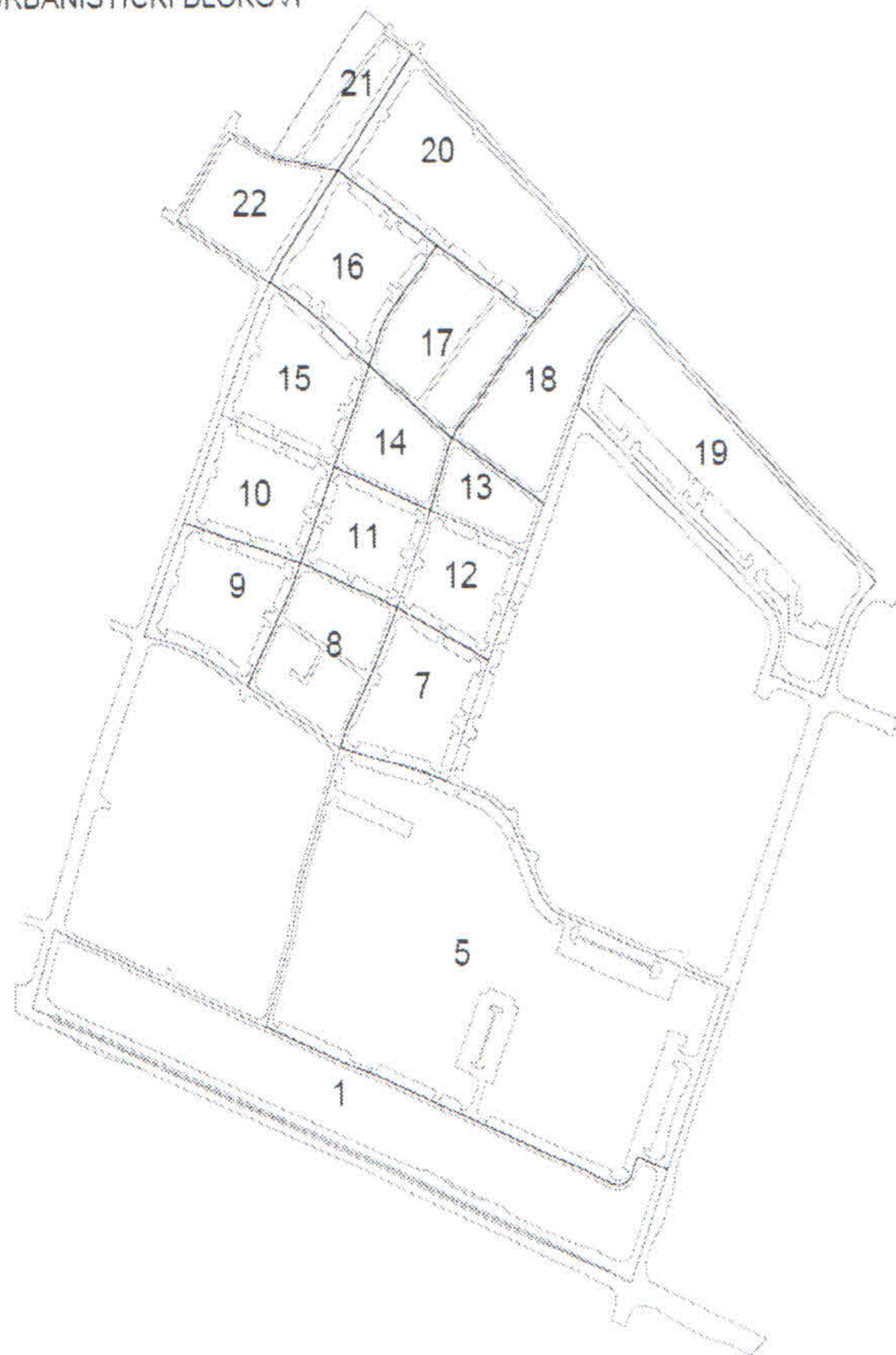
Naziv grafičkog priloga:

ELEKTROENERGETSKA INFRASTRUKTURA

Planer faze	Igor Strugar dipl.inž.el.	Razmjera	Broj lista
Saradnik	Slobo Marković dipl.inž.el.	1:1000	10



URBANISTIČKI BLOKOVI



LEGENDA	
	granica zahvata plana
	oznaka urbanističkog bloka
	granica urbanističkog bloka
	granica katastarske parcele
	broj katastarske parcele
	granica urbanističke parcele
	broj urbanističke parcele
	postojeći vodovod
	ukidanje vodovoda
	planirani vodovod
	postojeća fekalna kanalizacija
	ukidanje kanalizacionog voda
	planirana fekalna kanalizacija
	postojeća atmosferska kanalizacija
	ukidanje kanalizacionog voda
	planirana fekalna kanalizacija
	planirani vodovodni čvor
	postojeće revizijsko okno fekalne kanalizacije
	planirano revizijsko okno fekalne kanalizacije
	planirano revizijsko okno atmosferske kanalizacije

Oduka o donošenju
 Detaljnog urbanističkog plana
 "STAMBENA ZAJEDNICA VI KRUŠEVAC - DIO"
 Broj: 02-032/18-225 od 16.03.2018. godine

Naručilac:
 GLAVNI GRAD PODGORICA
 AGENCIJA ZA IZGRADNJU I RAZVOJ
 RAZVOJ PODGORICE d.o.o.

Obradivač:
 "Urbi Pro" d.o.o. Podgorica

Osnovni plan:
 URBI PRO d.o.o. Podgorica

Odgovorni inženjer hidrotehničke infrastrukture:
 "HIĐROFOKUS" d.o.o. Podgorica
 Nikola Spahić, dipl.ing. građ.

Director:
 Dušan Đukanović, dipl.ing. arh.

SKUPŠTINA GLAVNOG GRADA - PODGORICA
 Predsjednik: Saša Stanić
 i Borke Šušić

MINISTARSTVO GRAĐEVINARSTVA I VEŠTAČENJA
 PODGORICA

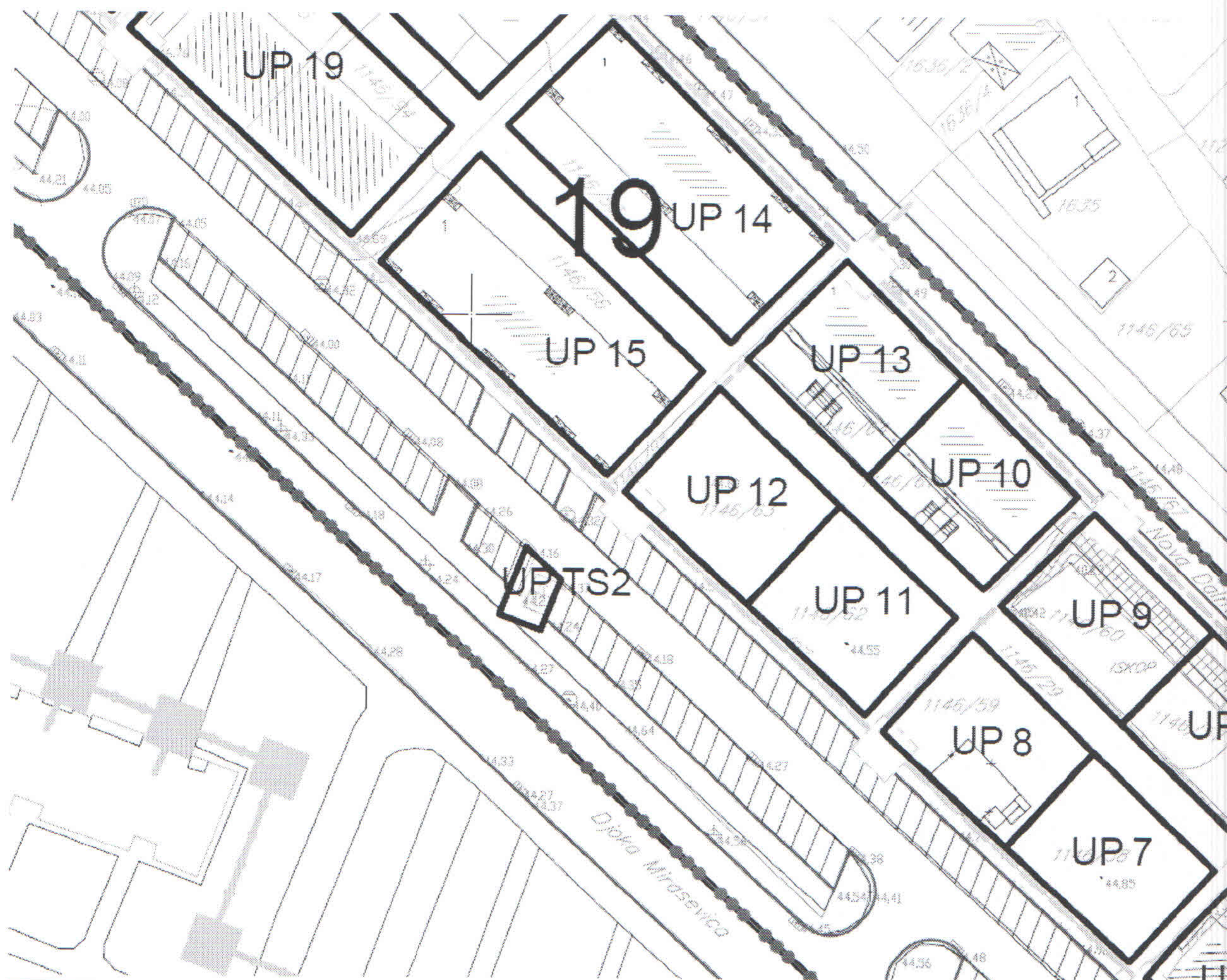
**Detaljni urbanistički plan
 "Stambena zajednica VI Kruševac - Dio"
 Podgorica**

Naručilac:
 Glavni grad Podgorica
 Agencija za izgradnju i razvoj Podgorice d.o.o.

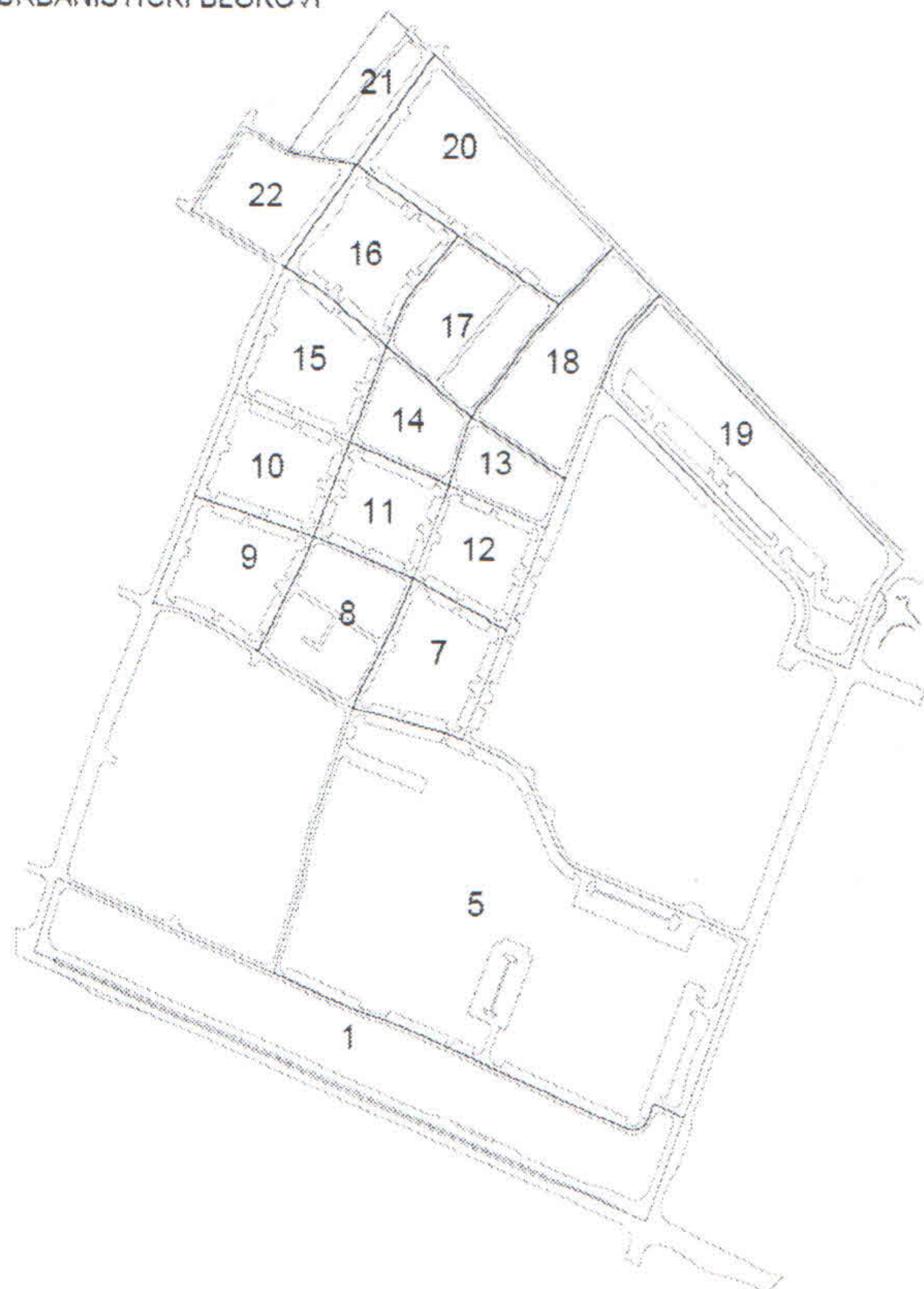
Obradivač:
 "Urbi Pro" d.o.o. Podgorica

Naziv grafičkog priloga:
HIDROTEHNIČKA INFRASTRUKTURA

Planer faze	Razmjera	Broj lista
Nikola Spahić, dipl.ing. građ.	1:1000	11



URBANISTIČKI BLOKOVI



LEGENDA

- granica zahvata plana
- oznaka urbanističkog bloka
- granica urbanističkog bloka
- telefonska centrala - Postojeći elektronski komunikacioni čvor
- TK okno - Postojeće kablovsko okno
- TK podzemni vod - Postojeća elektronska komunikaciona infrastruktura sa 8,4,3,2 i 1 PVC cijevi 110 mm i 1 pE cijevi 40 mm
- planirano TK okno - Planirano kablovsko okno NO 1, ..., NO 79
- planirani TK podzemni vod - Planirana elektronska komunikaciona infrastruktura sa 4 PVC cijevi 110 mm

Osnak o označenju:
 Detaljnog urbanističkog plana
 "STAMBENA ZAJEDNICA VI KRUŠEVAC - DIO"
 Broj: 02-030/15-205 od 15.03.2016 godine

Naručilac:
 GLAVNI GRAD PODGORICA,
 AGENCIJA ZA IZGRADNJU I
 RAZVOJ PODGORICE d.o.o.

Obrađivač plana:
 URBI PRO, d.o.o. Podgorica

Odgovorni planer elektronske
 komunikacione (TK) infrastrukture:
 "MM PROJEKT" d.o.o., Podgorica
 Željko Maroš, dipl.ing.el.

Direktor:
 Dušan Džudović, dipl.ing.ark.

SKUPŠTINA GLAVNOG GRADA - PODGORICE
 Predsjednik: Skupštine
 or.Đorđe Suić



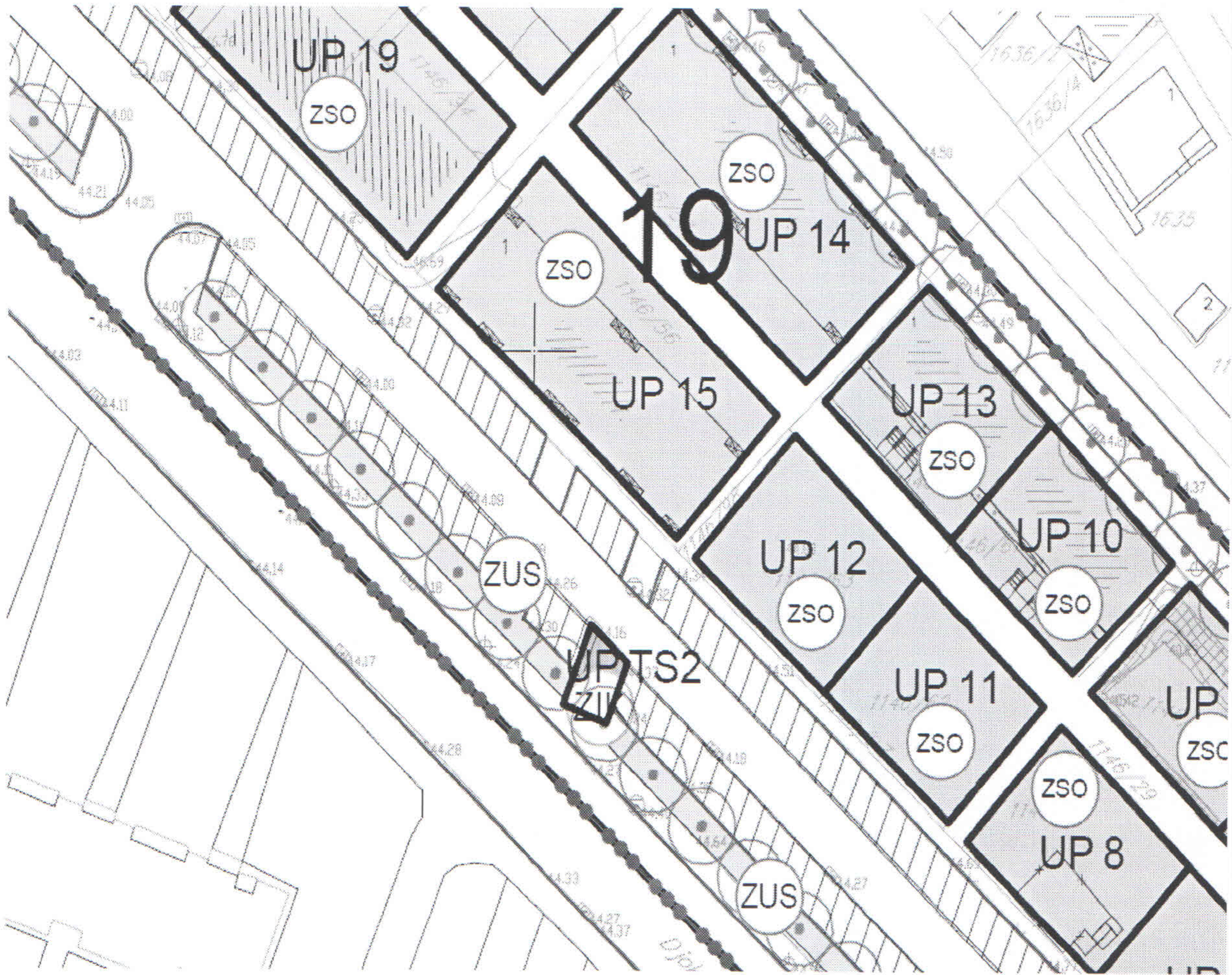
Detaljni urbanistički plan
 "Stambena zajednica VI Kruševac - Dio"
 Podgorica

Naručilac:
 Glavni grad Podgorica
 Agencija za izgradnju i razvoj Podgorice d.o.o.

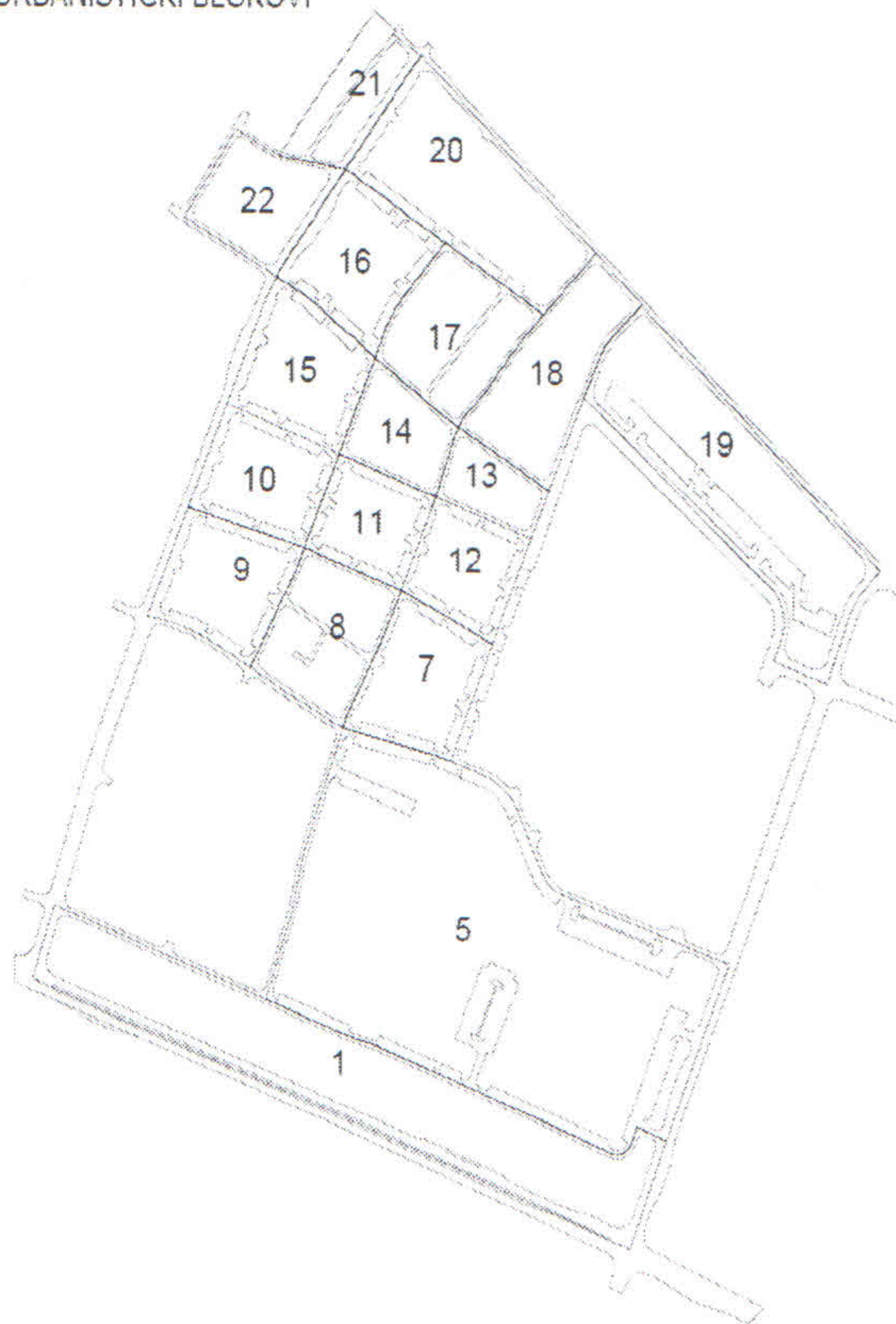
Obrađivač:
 "Urbi.Pro" d.o.o., Podgorica

Naziv grafičkog priloga:
**ELEKTRONSKA KOMUNIKACIONA
 (TELEKOMUNIKACIONA) INFRASTRUKTURA - Plan**

Planer faze	Željko Maroš, dipl.ing.el.	Razmjera	Broj lista
		1:1000	12



URBANISTIČKI BLOKOVI



LEGENDA

- granica zahvata plana
- oznaka urbanističkog bloka
- granica urbanističkog bloka
- granica katastarske parcele
- broj katastarske parcele
- granica urbanističke parcele
- broj urbanističke parcele

Površine za pejzažno uređenje - PU

Površine javne namjene - PUJ

- Zelenilo uz saobraćajnice
- Skver
- Park - šuma
- Linearno zelenilo

Površine ograničene namjene - PUO

- Zelenilo stambenih objekata i blokova
- Zelenilo individualnih stambenih objekata
- Zelenilo objekata prosvete
- Zelenilo poslovnih objekata

Površine specijalne namjene - PUS

- Zelenilo infrastrukture

Opisna i izvorna
Detaljni urbanistički plan
"STAMBENA ZAJEDNICA VI KRUŠEVAC-DIO"
broj: 02-03/19-205 od 18.03.2018. godine

Naručilac:
GLAVNI GRAD PODGORICA,
AGENCIJA ZA IZGRADNJU I
RAZVOJ PODGORICE d.o.o.

Obradivač:
"Urbi.Pro" d.o.o. Podgorica

Odgovorni planer pejzažne arhitekture:
"URBI.ARHITEKTURA" d.o.o., Podgorica

Urednik projekta:
"URBI.ARHITEKTURA" d.o.o., Podgorica

Priloga: 13

Podgorica, 18.03.2018.

Podgorica

Podgorica

Podgorica

Detaljni urbanistički plan
"Stambena zajednica VI Kruševac-dio"
u Podgorici

Naručilac:
Glavni grad Podgorica
Agencija za izgradnju i razvoj Podgorice d.o.o.

Obradivač:
"Urbi.Pro" d.o.o. Podgorica

PEJZAŽNA ARHITEKTURA

Planer iaze	Vesna Jovović, dipl.ing.pejz.arh.	Razmjera	1:1000	Broj lista	13
-------------	-----------------------------------	----------	--------	------------	----