
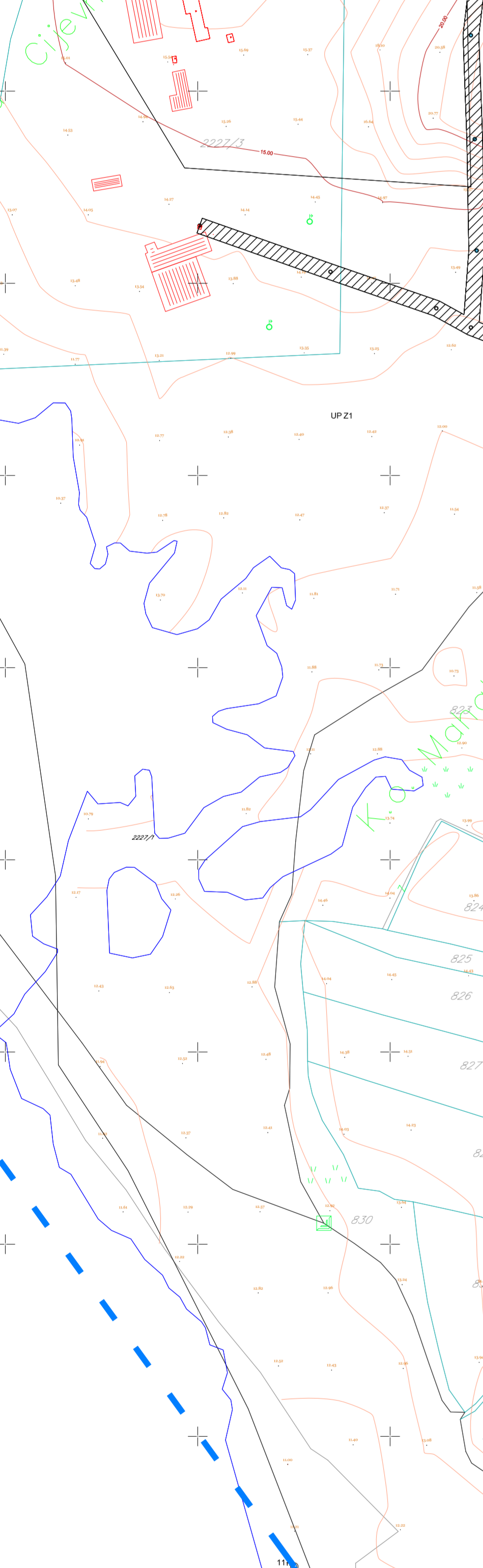
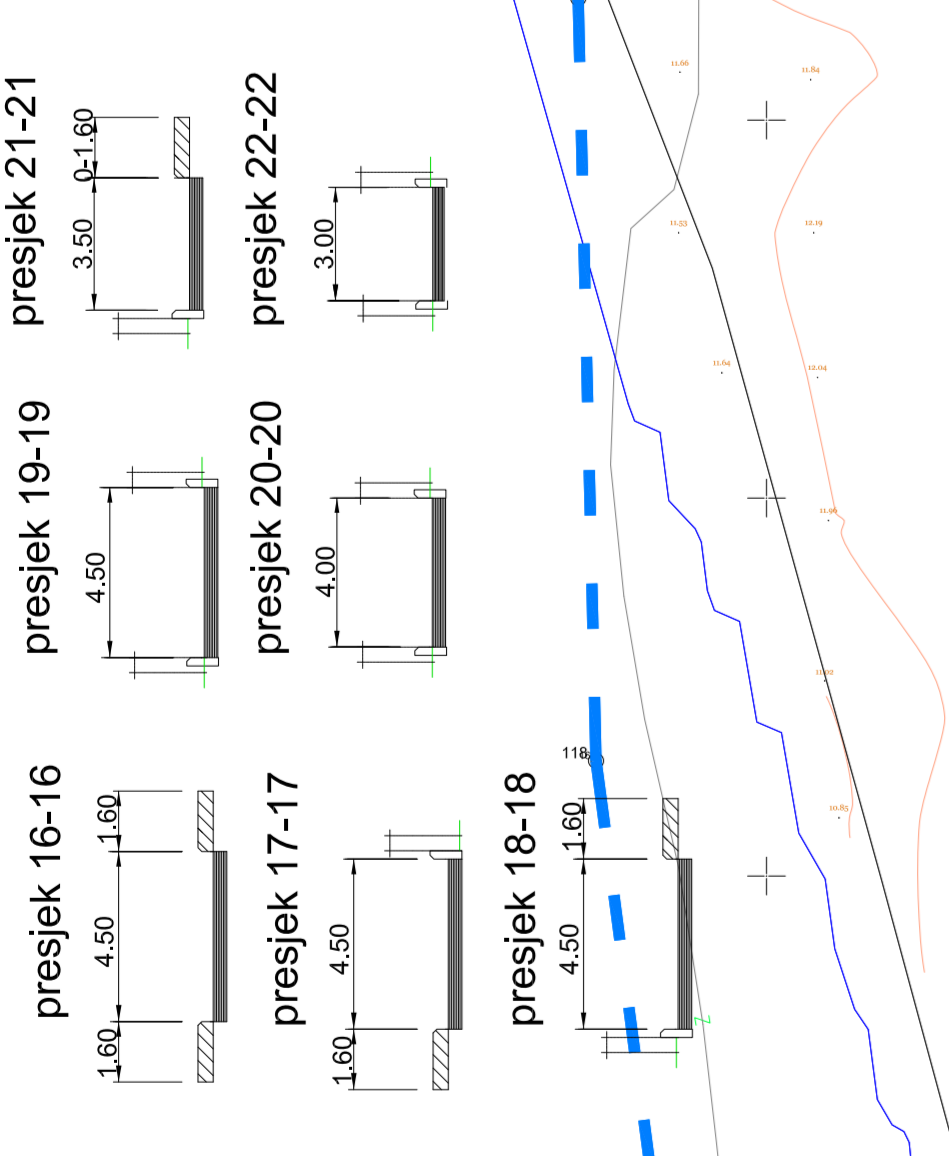


### LEGENDA

- IVICA KOLOVOZA
- TROTOAR
- OSOVINA SAOBRAĆAJNICE
- IVČULJAK
- POPREČNI PRESJEK
- OZNAKA MJESTA PRIKLJUČKA
- OZNAKA PRESJEKA TANGENATA
- PARKING POVRŠINE
- KOLSKO-PJEŠAČKE POVRŠINE
- BENZINSKA STANICA
- MOST
- DENIVELISANO UKRSTANJE



### LEGENDA

- granica zone zaštite električnog vodovoda
- UP 1 oznaka urbanističke parcele
- P-2 spratnost objekta
- privredna arhitektura (milinovi)
- UP 185 Urb. par. sa ograničenjem (DV 185K)
- UP 18 Urb. par. sa ograničenjem (DV 38AK)
- UP 1 Urb. par. sa ograničenjem (DV 185K)
- planirani zahvat urbanističke zone sa oznakom
- Gradevinska linija



## IZMJENE I DOPUNE DETALJNOG URBANISTIČKOG PLANA "MAHALA" OPŠTINA ZETA

Planirano stanje SAOBRAĆAJ

MINISTARSTVO EKOLOGIJE, PROSTORNOG PLANIRANJA I URBANIZMA  
Detaljni urbanistički plan "Mahala" - Opština Zeta  
(Šilobani list OP, br. 13322 od 22.11.2022. godine)

Investitor: **MINISTARSTVO EKOLOGIJE, PROSTORNOG PLANIRANJA I URBANIZMA**

Obradnik: [Logo]  
odgovorni projektant za izradu saobraćajne infrastrukture:  
dr. arh. Miroslava Vujadinović, dpl.ing., Zoran Đasić, dpl.ing. saob.

Datum: VIII/2023.  
R 1:2000  
Broj lista: **8(II)**