

Primieno: 29.06.2018.			
Org. jed.	Broj	Prilog	Vrijednost:
104-	1756/16		

IZVJEŠTAJ O IZVRŠENOJ REVIZIJI

IZMJENA DETALJNOG URBANISTIČKOG PLANA „ŽABLIJAK - ZONA K“ na području opštine Žabljak

Rješenjem broj 101-908/104 od 11.06.2018. god. ministar održivog razvoja i turizma odredio je članove Savjeta za reviziju Izmjena Detaljnog urbanističkog plana „Žabljak – zona K“ na teritoriji opštine Žabljak.

Savjet za reviziju ovog planskog dokumenta je u sljedećem sastavu:

1. mr Jadranka Popović, dipl.ing.arh.urb. – predsjednica,
2. dr Biljana Ivanović, dipl.ing.građ. – članica,
3. Milutin Baturan, dipl.ing.geod. – član,
4. Miloš Vujošević, dipl.ing.el. – član,
5. Nikola Spahić, dipl.ing.građ. – član,
6. Vesna Jovović, dipl.pejz.arh. – članica,
7. Vesko Dedeić, dipl.ing.građ. – predstavnik opštine Žabljak – član.

Naručilac : Opština Žabljak
Obrađivač: CAU d.o.o.- Podgorica

Svi članovi Savjeta su izvršili detaljan pregled dostavljenog Nacrta Izmjena Detaljnog urbanističkog plana „Žabljak – zona K“ na teritoriji opštine Žabljak (maj, 2018. god.) i pregled raspoložive dokumentacije koja je pribavljena u zakonskoj proceduri ocjenjivanja Nacrta planskog dokumenta.




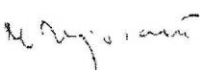



Sačinjeni su pojedinačni izvještaji za oblasti planskog dokumenta za koje su članovi određeni i koji čine sastavni dio ovog objedinjenog, završnog Izvještaja.

MIŠLENJE

U pojedinačnim izvještajima članova Savjeta, date su stručne primjedbe i sugestije na planska rješenja ponuđena Nacrtom Izmjena Detaljnog urbanističkog plana „Žabljak – zona K“ na teritoriji opštine Žabljak (maj, 2018.god.). Uvidom u ostalu raspoloživu dokumentaciju i mišljenja nadležnih institucija, formirali smo naše zajedničko Mišljenje:

- da se Nacrt Izmjena Detaljnog urbanističkog plana „Žabljak – zona K“ na teritoriji opštine Žabljak (maj, 2018.g.) koriguje u skladu sa stručnim primjedbama i sugestijama iz pojedinačnih izvještaja članova Savjeta.

Savjet za reviziju
Izmjena Detaljnog urbanističkog plana „Žabljak – zona K“

1. mr Jadranka Popović, dipl.ing.arh.urb. – predsjednica, 
2. dr Biljana Ivanović, dipl.ing.građ. – članica, 
3. Milutin Baturan, dipl.ing.geod. – član, 
4. Miloš Vujošević, dipl.ing.el. – član, 
5. Nikola Spahić, dipl.ing.građ. – član, 
6. Vesna Jovović, dipl.pejz.arh. – članica, 
7. Vesko Dedeić, dipl.ing.građ. – predstavnik opštine Žabljak – član. 

Podgorica, 28.06.2018.god.

IZVJEŠTAJ O REVIZIJI
IZMJENA DETALJNOG URBANISTIČKOG PLANA "ŽABLJAK – ZONA K"
OPŠTINA ŽABLJAK

Plan: Izmjene Detaljnog urbanističkog plana "Žabljak – zona K" opština Žabljak,
Nacrt, maj, 2018.g.

Naručilac Plana: Opština Žabljak

Obrađivač: CAU d.o.o.- Podgorica

Na osnovu Rješenja broj 101-908/104 od 11.06.2018.god. kojim sam imenovana za člana Savjeta za reviziju Izmjena Detaljnog urbanističkog plana "Žabljak –zona K" opština Žabljak, a nakon uvida u planski dokument - Nacrt Izmjena Detaljnog urbanističkog plana "Žabljak – zona K" iz maja 2018.g. u elektronskoj formi (dwg i pdf format) i ostalu raspoloživu dokumentaciju - pribavljena mišljenja organa državne uprave, privrednih društava i drugih nadležnih pravnih lica, dajem sljedeće

Mišljenje

- Na naslovnoj strani i u tekstu planskog dokumenta treba napisati tačan naziv Plana u skladu sa *Odlukom o pristupanju izradi izmjena Detaljnog urbanističkog plana Žabljak – zona K*, a na naslovnoj strani bez skraćenica.
- Nakon definisanja planskih rješenja u Nacrtu, granica Plana se mogla urediti i prilagoditi planskim rješenjima , posebno saobraćajnicama – sugestija.
- Izvod iz PUP-a Žabljak treba da obuhvati šire područje da se može identifikovati u odnosu na kontaktne zone i granicu NP. Priložiti izvode iz ostalih priloga PUP-a, značajne za ovaj prostor, a ne samo *Namjenu površina*.
- Postojeća namjena površina u tekstu (opis i slika) nije usaglašena sa postojećim korišćenjem prostora na grafičkom prilogu.

- Nisu u dovoljnoj mjeri analizirani kontaktni planovi - Ivan do i Pitomine čija je izrada u toku, a posebno je predmet analize, sa aspekta realizacije planiranih sadržaja i kapaciteta, trebao biti DUP Žabljak, kome pripada i ova zona K.
- Nedostaju grafički prilozi kontaktnih zona i planova, kako bi se mogla ocijeniti usaglašenost planskih rješenja.
- Nedostaju podaci o stanju životne sredine.
- Termin "preparcelacija" nije u skladu sa Pravilnikom i Zakonom, neophodno je objasniti šta to znači.
- Dati analizu ukupnih kapaciteta planiranih DUP-om Žabljak, ocjenu realizacije tog Plana i iskazati ukupne kapacitete nakon izmjena u odnosu na vežeći Plan.
- Namjena površina nije definisana u skladu sa Pravilnikom. Nema obrazloženja o planiranoj namjeni SMG u dijelu prostora koji po PUP-u ima namjenu *turistički kapaciteti sa kompatibilnim funkcijama*, a na određenim mjestima se u tekstu govori o renta vilama. Dijelovi teksta koji se odnose na namjenu su nejasni i neusaglašeni (*hotel sa vilama, renta vile, ... "postojeće renta vile su većim dijelom rekonstruisane i vlasnički definisane pa je samim tim hotel potrebno tretirati zasebno..."*).
Uz definisanu namjenu SMG (male gustine) stoji *da ...površine za stanovanje mogu imati različite bruto gustine...*. U *Pravilima za uređenje površina* namjena je definisana kao SMG sa *djelatnostima*, što nije usaglašeno sa ostalim dijelovima teksta koji se odnose na namjenu (SMG)
- Uz opis namjene T1 – *hotel* ne treba da stoji i objekti za *pružanje usluge ishrane i pića*. Površine za objekte *pružanje usluge ishrane i pića* imaju oznaku U i radi se o definisanoj namjena u okviru namjene turizam.
- U dijelu koji se odnosi na *Intervencije na postojećim objektima (...na parcelama izgrađenih objekata se predviđa adaptacija ili rekonstrukcija, dogradnja i nadgradnja ili rušenje uz izgradnju novih objekata shodno Planskim parametrima)* treba jasno definisati na koje objekte se te intervencije odnose, jer je i Hotel izgrađeni objekat za koji je predviđena samo *rekonstrukcija u postojećem gabaritu*.

- Nisu jasni uslovi za parkiranje na UP hotela ...*parkiranje vozila predvidjeti na parceli ili zasebnoj parceli koja je dio kompleksa (% potrebnih parking mjesta može se ostvariti na otvorenom parking prostoru u skladu sa tehničkim normativima), a ostalo u garaži u objektu.*

Preporuka:

U proceduri je neophodno pribaviti mišljenje Direktorata za turistički razvoj i standarde, odnosno Direktorata za razvoj konkurentnosti i investicije u turizmu, koje nije priloženo u dostavljenoj dokumentaciji.

Predlažem da se Nacrt izmjena Detaljnog urbanističkog plana "Žabljak – zona K2" u daljoj proceduri koriguje u skladu sa primjedbama i sugestijama iz ovog Izvještaja.

mr Jadranka Popović dipl.ing.arh.urb.



Podgorica, 26.06.2018.g.

Plan: DUP Žabljak, zona K
Faza: Nacrt
Obradivač: CAU, maj 2018.

Stručno MIŠLJENJE

Osim rečenice *:"fizičke karakteristike saobraćajnih pristupa su nezadovoljavajući"* u tekstualnom dijelu plana nema opisa postojećeg stanja. Potrebno je tekst dopuniti opisom postojećeg stanja po svakom važnom segmentu (javni prevoz, pješaci, biciklisti, stacionari saobraćaj...)

U tekstu koji se odnosi na plansko rešenje piše: *„Parkiranje u ovoj zoni rješavati unutar urbanističkih parcela u skladu sa sledećim parametrima“*. Nejasno je zašto je planer rešavao parkiranje u okviru urbanističke parcele. Da li će planirani parking biti javni? Ukoliko će parking biti javni, potrebno ga je izuzeti uz planirane urbanističke parcele i dati mu posebnu urbanističku parcelu.

Sa grafičkog priloga se može uočiti da ni jedna raskrsnica nije planirana po pravilima struke. Naime, planirane su raskrsnice pod uglom, smaknutne raskrsnice, nejasnih-zbunjujućih putanja za sve učesnike u saobraćaju. Potrebno je raskrsnice planirati pod pravim uglom – odnosno izbegavati nejasne bezbjedno diskutabilne površine (raskrsnica kojom se kompleks vezuje na put za Crno jezero-pod oštrim uglom; Y raskrsnica-ne zna ko ima prednost, raskrsnica koja odvaja parking prostor za autobuse od parking prostora za PA?). Potrebno je uspostaviti hijerarhiju svih saobraćajnica u kompleksu.

Kotirati radijuse geometrije raskrsnica. Geometriju planirati tako da obezbjedi prohodnost mjerodavnog vozila (definisati u tekstu).

Sa grafičkog priloga se ne mogu sagledati tokovi pješaka.

Dr Biljana Ivanović d.i.građ.



Podgorica, 26.06.2018.

Na sjednici od 30 novembra 2017.god Vlada Crne Gore je donijela Odluku o imenovanju Savjeta za reviziju planskih dokumenata, i ista je objavljena („Službeni list Crne Gore“, br.083/17 od 11. 12 2017).

Istom Odlukom imenovan sam za člana Savjeta za oblast Geodezija.

S tim u vezi, Ministar održivog razvoja i turizma je dana 11. 6 2018.god donio Rješenje kojim sam određen za člana Savjeta za reviziju Nacrta izmjena i dopuna Dup-a "Žabljak - zona K" Žabljak- oblast geodezija.

Podaci o Nacrtu Plana

Naslov dokumenta: Nacrt izmjena i dopuna Dup-a "Žabljak - zona K" Žabljak

Naručilac: Opština Žabljak

Obrađivač: "CAU" a.d. Podgorica, maj 2018.god

Od strane Ministarstva održivog razvoja i turizma mi je izmedju ostale dokumentacije dostavljeno i-fajl "01.Geodetsko katastarska podloga sa granicom plana ".dwg," 07 Plan parcelacije" dwg, fajl "08 Plan nivelacije i regulacije" dwg, fajl "xref parcelacija", fajl "Xref geodetsko katastarska podloga sa granicom plana1".dwg, fajl "parcelacija".xls kao i fajl "nacrt ID Dup-a Žabljak - zona K".pdf

Saglasno navedenom Rješenju izvršio sam pregled dostavljene dokumentacije i utvrdio sljedeće:

Nacrt izmjena i dopuna Dup-a "Žabljak - zona K" Žabljak je uradjen od strane "CAU" a.d. Podgorica, sa datumom maj 2018

U fajlu "Nacrt ID Dup-a Žabljak zona K".pdf dio Radni tim, nije navedena osoba koja je odgovorna za geodeziju/geodetski projektant

MIŠLJENJE

U Tekstualnom dijelu:

- 1.Na strani br.19 permutovane su oznake za koordinate Y I X.
2. Navesti ko je dostavio geodetsku podlogu, koja Licencirana geodetska organizacija je istu ažurirala, datum ažuriranja i kada ju je organ Uprave ovjerio.

U grafičkom dijelu:

U fajlu „01.Geodetsko katastarska podloga sa granicom plana “.dwg

1.Navesti datum ažuriranja, dati Legendu, znak za sjever,naziv Države, naziv Opštine, naziv K.O, u pečatu navesti ime geodetskog projektanta, broj njegove projektantske licence, naziv Licencirane geodetske organizacije koja je ažurirala geodetsku podlogu,zatim ispraviti - permutovane su oznake za koordinate Y i X u tabeli koordinate tačaka zahvata plana, uskladiti oznaku za Razmjeru u planu sa oznakom za Razmjeru u pečatu, situacioni plan podrazumijeva i snimanje svih šahtova, uličnog osvetljenja ako postoji itd.

2.Izbrisati iz geodetske podloge slojeve „level_58“, „level_59“, „level_60“, zatim slojeve u kome su izohipse – „T_ključ“ i sloj „izohipse_tin“ podijeliti u 2 pravilna sloja, dati tim slojevima pravilne nazive,txt kota izohipsa koji je u sloju „t-ključ“ preimenovati u „izohipse txt“ i trimovati izohipse ispod iskartirane visine izohipse txt .

3.U fajlu “07 Plan parcelacije”. dwg permutovane su oznake za koordinate Y i X.

4.U fajlu “08 Plan nivelacije i regulacije”.dwg u Tabeli koordinate GL1 permutovane su oznake za koordinate Y i X.

5.U tekstualnom dijelu Nacrta izmjena i dopuna Dup-a dodati koordinate urbanističkih parcela i gradjevinskih i regulacionih linija.

Član Savjeta za oblast geodezije

Milutin Baturan

Dipl ing geodezije



SAVJET ZA REVIZIJU PLANSKIH DOKUMENATA

Predmet: **Mišljenje o pregledu Planskog dokumenta:**
ID DUP "Žabljak zona K" - Nacrt

Oblast: **Elektroenergetika**

Naručilac: Opština Žabljak

Obrađivač: CAU d.o.o. Podgorica

Izjestilac: Miloš Vujošević, dipl. el.ing., licenca: EP 014160171

1. Pregledana dokumentacija

1.1 Elektroenergetska
Infra struktura:

Milanko Džuver dipl.el. ing licenca br. 01-129/2

2. Pregled dokumentacije

2.1. Opis i sadržaj pregledane dokumentacije

ID DUP "Žabljak zona K" - Elektroenergetika sastoji se od:

- Poglavlje 3.3. Elektroenergetska infrastruktura
- Grafički prilog

2.2 Nalazi izvjestioca

1. Uz nacrt plana nije dostavljeno, obavezno, mišljenje CEDIS-a.
2. Kombinovani opis postojećeg i planiranog stanja za koji se Obrađivač opredijelio je potpuno nejasan. Navodi se postojeća trafostanica sa budućim transformatorom 1000kVA? U predmjeru se pominje transformator snage 630kVA. Očigledno je da je nemoguće tačno zaključiti što je ideja Planera. Ukoliko je plan da se zadrži postojeća trafostanica u kojoj će se ugraditi novi transformator snage 1000kVA, on se ne može prihvatiti. Postojeća trafostanica, ukoliko se radi o blindiranoj trafostanici pored hotela, je u takvom stanju da je problematično, uopšte, njeno držanje u pogonu. Međutim o tome mora dati mjerodavno mišljenje CEDIS. Obrađivač navodi da je postojeća trafostanica sa tipiziranom opremom, ali ne i da je ona u skladu sa preporukama, a još manje sa ilustracijom koju je dao u prilogu plana.
3. Plan mora sadržati jednopolnu šemu postojećeg i planiranog stanja.

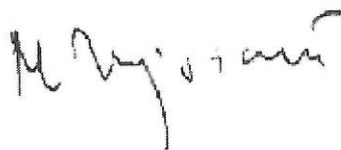
4. Obradivač prilaže niz opštih podataka o budućoj kablovskoj 10kV mreži ali nigdje ne navodi podatke o postojećim i planiranim kablovskim 10kV vodovima.
5. Nacrtom plana nijesu tretirani kriterijumi za primjenu energetske efikasnosti i korišćenja obnovljivih izvora energije

3. ZAKLJUČAK

ID DUP „Žabljak zona K“ - nacrt nije u svemu urađen u skladu sa važećim propisima, standardima i preporukama.

Predlažem da se nacrt plana u dijelu elektroenergetike vrati Obradivaču, da ga dopuni i otkloni navedene primjedbe, prije upućivanja planskog dokumenta u dalju proceduru.

Podgorica, 15.06.2018.g.



Mološ Vujošević, dipl .ing.

MINISTARSTVO ODRŽIVOG RAZVOJA I TURIZMA
- Savjet za reviziju planskih dokumenata –
n/r mr Jadranki Popović, dipl.ing.arh., predsjednica

IZVJEŠTAJ O REVIZIJI
ID DETALJNOG URBANISTIČKOG PLANA „ŽABLJAK – ZONA K“ NACRT
- faza hidrotehnička infrastruktura

- Naručilac: Opština Žabljak
- Obrađivač: CAU – Centar za arhitekturu i urbanizam
- Hidrotehnička infrastruktura: Predrag Babić, dipl.ing.građ.

HIDROTEHNIČKA INFRASTRUKTURA

UVOD

Plan hidrotehničke infrastrukture je urađen na bazi važećeg DUP-a Žabljak, odakle je preuzeto postojeće stanje. Obrađivaču nijesu dostavljeni uslovi i smjernice za izradu plana u dijelu hidrotehnička infrastruktura.

POSTOJEĆE I PLANIRANO STANJE

VODOVOD

U zahvatu Plana u sklopu vodovodnog sistema Žabljak u zoni I lociran je rezervoar sa crpnom stanicom koji dovodi vodu sa izvorišta „Sopot“ (izdašnost 5 l/s).

Ovim planskim dokumentom sagledan je prostor u obuhvatu granica detaljne razrade. Planirana je izgradnja nove vodovodne mreže kao i rekonstrukcija postojeće, potrebnog kapaciteta. Planiranom uličnom vodovodnom mrežom dovest će se potrebna količina vode do svih formiranih urbanističkih parcela.

Specifične norme potrošnje pravilno su određene za sve potrošače i na osnovu toga proračunom se došlo do max.dnevne potrošnje od 1,47 l/s.

Planirano je ukidanje 1755 m' postojećeg glavnog distributivnog cjevovoda, kojim se ovo područje snabdijeva iz „Mlinskog potoka“ i izvorišta „Oko“. Planirana je upotreba cijevi izgrađenih od savremenih materijala (PEHD, PE i PVC).

Date su potrebne smjernice koje treba imati u vidu tokom daljeg projektovanja.

FEKALNA KANALIZACIJA

Planirani kolektori fekalne kanalizacije postavljeni su u trupu planiranih saobraćajnica, a sve otpadne vode usmjeravaju se ka uređaju za biološko prečišćavanje otpadnih voda, bez primarnog taložnika, sa stepenom prečišćavanja do 95-99%.

Otpadne vode koje ne mogu do uređaja za biološko prečišćavanje, bit će prepumpavane.

Mreža je dimenzionisana na kapacitet 0,8 od sračunatih upotrijebljenih voda.

Date su potrebne smjernice za dalja projektovanja mreže za fekalnu kanalizaciju.

ATMOSFERSKE VODE

Do sada je odvođenje atmosferskih voda vršeno raznim kanalima te ulivane u postojeće jaruge.

Za dimnezionisanje atmosferske kanalizacije u zoni zahvata uzet je podatak od 150 l/s/ha uz trajanje cca 20-30 min.

Usvojeni min.prečnici atmosferske kanalizacije minimum 300 mm.

Potrebno je poštovati princip da se atmosferske vode sa kolovoza, saobraćajnica i parkinga prije upuštanja u recipijent tretiraju na separatorima za masti i ulja.

Grafički plan hidrotehničke infrastrukture jekorektno obrađen.

Koštanje realizacije potrebnih radova u zoni zahvata su po mome mišljenju podcijenjeni.

MIŠLJENJE

Smatram da se Nacrt DUP-a „Žabljak – Zona K“ LUŠTICA – faza hidrotehnička infrastruktura treba USVOJITI, s tim da se obrađivač obaveže da aproksimativni proračun koštanja uveća za cijenu koštanja uređaja za biološko prečišćavanje za 220 ES bez primarnog taložnika sa stepenom prečišćavanja 95-99%, čija cijena iznosi oko 40.000 Eura.

**Član Savjeta za reviziju Nacrta DUP-a „Žabljak-Zona K“
– faza hidrotehnička infrastruktura
Mr Nikola Spahić, dipl.ing.građ.
- smjer hidrotehnički**



MINISTARSTVO ODRŽIVOG RAZVOJA I TURIZMA

Predmet: ID Detaljnog urbanističkog plana "Žabljak - Zona K" - Nacrt plana (maj 2018.)

Naručilac: Opština Žabljak

Obrađivač: CAU – Centar za arhitekturu i urbanizam Podgorica

Faza: Pejzažna arhitektura

MIŠLJENJE

1. Koncept pejzažnog uređenja nije u potpunosti usklađen sa planskim konceptom organizacije prostora:
 - Planom namjene površina su na UP3 planirane *Zelene površine ograničene namjene* (PUO) "u okviru kojih je moguće organizovanje sadržaja za sport i rekreaciju, sadržaja kulture (umjetnički paviljoni i pozornice), kao i drugi sadržaji koji ne remete osnovnu namjenu".
 - Međutim, u Planu pejzažna arhitektura na ovoj parceli je *planirano Zelenilo za turizam (Hoteli)*, pa je potrebno izvršiti prekategoriizaciju u *Sportsko rekreativne površine* (SRP) i dati uslove za njihovo uređenje. Planirati minimalan procenta ozelenjenosti od 70%. Posebnu pažnju posvetiti uslovima za uređenje mezofilnih livada i povremeno plavnih terena uz Otoku, maksimalnom očuvanju površina pod prirodnom vegetacijom livada i očuvanju prirodne konfiguracije terena. Radi zaštite vodotoka mora se očuvati postojeća drvenasta vegetacija uz rijeku.
2. Ostale planirane namjene prate odgovarajuće kategorije zelenih površina u skladu sa *Pravilnikom o bližem sadržaju i formi planskog dokumenta, kriterijumima namjene površina, elementima urbanističke regulacije i jedinstvenim grafičkim simbolima*.
3. Površinama sa namjenom *Skver (S)* treba dodijeliti urbanističku parcelu.
4. Za *Zelenilo uz saobraćajnice* su dati opšti uslovi za formiranje *drvoreda* koji se mogu primijeniti u okviru drugih pretežnih namjena, ali ne u okviru DS na UP2 kao ni duž saobraćajnica (trotoar 1,5 m, bez zelene trake).
Na UP2 je potrebno planirati minimalan procenta ozelenjenosti od 20% računajući zelenilo na tlu. Zatim, dati posebne uslove za ozelenjavanje *slobodnih površina na tlu* i *uslove za intenzivno krovno zelenilo iznad podzemne garaže* (obezbijediti dovoljnu dubinu supstrata od min.1m za sadnju visokog drveća i to u nivou kote terena, a ne u izdignutim žardinjerama).
5. Kod uslova za definisane kategorije zelenih površina izvršiti dopune i korekcije u skladu sa sljedećim:
 - Koristiti isključivo autohtone biljne vrste, odnosno autohtone vrste i alohtone vrste iz užeg areala
 - Ne primjenjivati geometrijski stil, već zasade kompoziciono rješavati u slobodnom (pejzažnom) stilu podražavajući prirodne forme iz okolne vegetacije
 - Formiranje alpinuma
 - Obezbijediti potrebnu osunčanost objekata i nesmetano sagledavanje predionih vizura.

6. Propisani minimalni procenti ozelenjenosti moraju biti identični u svim djelovima planske dokumentacije.
7. Nedostaju numerički pokazatelji ozelenjenosti: Nivo ozelenjenosti zahvata plana, Stepen ozelenjenosti, Ukupna planirana površina za pejzažno uređenje.

Zaključak: U skladu sa iznijetim primjedbama izvršiti korekcije Plana.

Podgorica, 23.06.2018.

Član Savjeta za Pejzažnu arhitekturu
Vesna Joyović, dipl.inž.pejz.arh.



**PREDMET: Mišljenje na Nacrt Izmjena I dopuna Detaljnog urbanističkog plana
"Žabljak – zona K", opština Žabljak**

Nakon uvida u Nacrt Izmjena I dopuna Detaljnog urbanističkog plana "Žabljak – zona K", dajem pozitivno mišljenje na Nacrt plana i smatram da isti može ići u dalju procedure, to jest Javnu raspravu, obzirom da je rok za usvajanje započelih planova 15.07.2018 godine.

ČLAN SAVJETA
Predstavnik opštine Žabljak
Vesko Dedeić

