



Crna Gora
Ministarstvo prostornog planiranja,
urbanizma i državne imovine

Adresa: IV Proleterske brigade broj 19
81000 Podgorica, Crna Gora
Tel: +382 20 446 200
Tel: +382 20 446 339

Broj: 06-333/24-971/6

Podgorica, 17.07.2024. godine

Svetlana Aksenova

BAR
ul. Anke Asanović br. 58, Polje

Dostavljaju se urbanističko-tehnički uslovi broj 06-333/24-971/6 od 17.07.2024. godine, za izgradnju novog objekta, u okviru površina za turističko stanovanje sa poslovanjem na lokaciji urbanističke parcele UP 16, Zona K, koja se sastoji od katastarske parcele br. 3980 KO Novi Bar i dijelova katastarskih parcela br. 3981/1, 3979/2, 3984/2, 6453/1, 3976 sve KO Novi Bar u zahvatu plana DUP Ilino ("Sl.list Crne Gore" – opštinski propisi br.32/09), Opština Bar.




MINISTAR
Janko Odović

Dostavljeno:

- Podnosiocu zahtjeva
- U spise predmeta
- Direkciji za inspekcijski nadzor
- a/a

URBANISTIČKO- TEHNIČKI USLOVI

1.	Broj: 06-333/24-971/6 Podgorica, 17.07.2024. godine	 Crna Gora Ministarstvo prostornog planiranja, urbanizma i državne imovine
2.	Ministarstvo ekologije, prostornog planiranja i urbanizma na osnovu člana 74. Zakona o planiranju prostora i izgradnji objekata ("Službeni list Crne Gore", br. 64/17, 44/18, 63/18, 82/20, 86/22, 04/23) i podnijetog zahtjeva Svetlane Aksentove iz Bara izdaje:	
3.	URBANISTIČKO-TEHNIČKE USLOVE za izradu tehničke dokumentacije	
4.	za izgradnju novog objekta, u okviru površina za turističko stanovanje sa poslovanjem na lokaciji urbanističke parcele UP 16, Zona K , koja se sastoji od katastarske parcele br. 3980 KO Novi Bar i djelova katastarskih parcela br. 3981/1, 3979/2, 3984/2, 6453/1, 3976 sve KO Novi Bar u zahvatu plana DUP Ilino ("Sl.list Crne Gore" – opštinski propisi br.32/09), Opština Bar .	
5.	PODNOŠILAC ZAHTJEVA:	Svetlana Aksenova iz Bara
6.	POSTOJEĆE STANJE Predmetna lokacija UP 16, Zona K , nalazi se u zahvatu plana DUP Ilino u Baru. Prema grafičkom prilogu 01. „Geodetska podloga” na predmetnoj lokaciji <u>nijesu evidentirani postojeći objekti.</u> Prema grafičkom prilogu 05. „Analiza postojećeg stanja” predmetna lokacija je namjene - neizgrađeni prostori. • Prema katastarskoj evidenciji Uprave za nekretnine u listu nepokretnosti 3339-prepis KO Novi Bar od 18.04.2024.godine na katastarskoj parceli 3980 upisano je: - Livada 1. klase od 794m ² . • Prema katastarskoj evidenciji Uprave za nekretnine u listu nepokretnosti 3339-prepis KO Novi Bar od 18.04.2024.godine na katastarskoj parceli 3981/1 upisano je: - Voćnjak 1. klase od 464m ² .	

- Prema katastarskoj evidenciji Uprave za nekretnine u listu nepokretnosti 2830-prepis KO Novi Bar od 18.04.2024.godine na katastarskoj parceli 3979/2 upisano je:
 - Neplodna zemljišta od 48m².
- Prema katastarskoj evidenciji Uprave za nekretnine u listu nepokretnosti 1867-izvod KO Novi Bar od 18.04.2024.godine na katastarskoj parceli 3984/2 upisano je:
 - Neplodna zemljišta od 25m².
- Prema katastarskoj evidenciji Uprave za nekretnine u listu nepokretnosti 1154-izvod KO Novi Bar od 18.04.2024.godine na katastarskoj parceli 6453/1 upisano je:
 - Nekategorisani putevi od 1460m².
- Prema katastarskoj evidenciji Uprave za nekretnine u listu nepokretnosti 1086-prepis KO Novi Bar od 18.04.2024.godine na katastarskoj parceli 3976 upisano je:
 - Dvorište od 500m²;
 - Livada 1. klase od 162m²;
 - Zgrada 1 spratnosti PPN od 101m².

► **Prirodne karakteristike planskog područja:**

Geografski položaj

Svojim geografskim položajem (između 41° 54' 48" i 42° 18' 36" sjeverne geografske širine) područje Bara i barske opštine pripada jugoistočnom dijelu jadranskog primorja i obuhvata uzani prostor između Skadarskog jezera i Jadranskog mora. Ovakav geografski položaj neposredno je uticao na niz prirodnih činilaca.

Klimatske karakteristike

Klimatske karakteristike u okviru opštine Bar uslovljene su položajem ovog prostora u okviru umjerenog klimatskog pojasa, položajem neposredno pored Jadranskog mora i Skadarskog jezera (otvorenost za maritimne uticaje sa zapada i za kontinentalne sa istoka i sjeveroistoka) i postojanjem i smjerom pružanja planinskog vijenca sa visinom iznad 800 metara i najvišim vrhom od 1.959 metara (Rumija).

Temperatura vazduha

Srednja godišnja temperatura vazduha u okviru opštine Bar kreće se između 8° C na visinama preko 1200 m^{nv} do 16°C na 1 m^{nv} kraj morske obale . Tereni oko 300 do 400 metara visine imaju srednju godišnju temperaturu od 14°C, temperaturu od 12°C imaju tereni između 600 i 700 m^{nv} i od 10°C tereni preko 1000 m^{nv}. Zona grada Bara, a zatim i primorje do oko 200-300 metara apsolutne visine karakterišu najmanje temperaturne amplitude, kao i najblaži klimatski uslovi.

Vlažnost vazduha

Srednja godišnja relativna vlažnost vazduha u uskom priobalju Jadranskog mora ima vrijednost od oko 70%. Tokom januara srednja relativna vlažnost vazduha na prostorima do oko 200 do 300 metara je nešto manje od 70%.

Padavine

U prosjeku se u primorskom dijelu Opštine do 200 metara apsolutne visine izlučuje do 1500 milimetara padavina. U toplijem periodu godine (april - septembar) izluči se oko

400 do preko 800 mm padavina, a u hladnijem periodu (oktobar -mart) 1000 do 2000 mm padavina. Padavine se uglavnom izlučuju u vidu kiše, a retko u vidu snijega (i to uglavnom na planinskim terenima). Period sa srednjim godišnjim brojem dana sa padavinama do 1,00 lit / m² traje od 80 do 120 dana.

Osunčanost

Nalazeći se na krajnjem južnim djelovima Jadranskog primorja neposredno uz more, opština Bar se odlikuje vrlo dugim trajanjem osunčavanja. Na ovo, osim toga, utiče i postojeći reljef u okviru Opštine Bar i reljef širih prostora južnog dijela Crne Gore. Ovakvi uslovi omogućavaju da se trajanje osunčanosti kreće preko 2500 časova ili prosječno dnevno oko 7 časova.

Vjetrovitost

Primorski djelovi teritorije Opštine izloženi su u većoj mjeri vjetrovima sa juga i sa Jadranskog mora. U primorskom dijelu Opštine najveću jačinu i čestinu javljanja ima levant, vjetar iz sjeveroistočnog pravca. Znatno manju čestinu imaju vjetrovi iz ostalih pravaca: pulenat iz pravca zapada, maestral iz pravca sjeverozapada, jugo iz pravca juga i jugoistoka i tramontana (bura) iz pravca sjevera. Grad Bar se odlikuje najvećom čestinom javljanja vjetra iz pravca severoistoka i istok severoistoka (39%), tišina-bez vjetra (5,2%), zapadnog i zapad – jugozapadnog vjetra (15%) i severnog i sjever – sjeveroistočnog vjetra (14%), dok su najređi vjetrovi iz pravca sjeverozapad i sjever – sjeverozapad (1,3%). Vjetrovi sa kopna prema moru češći su u zimskom periodu, a u suprotnom smjeru u ljetnjem periodu.

Geomorfološke karakteristike terena

Teritoriju Opštine Bar odlikuje krečanjčki vijenac Rumije koji razdvaja Jadransko more od Skadarskog jezera. Opština Bar, u cjelini se odlikuje vrlo nepovoljnom geomorfološkom strukturom sa malim udjelom ravnih ili ravnijih terena, velikim prostornim ograničenjima u pogledu razvoja saobraćajnih kretanja i intenziviranja privrednog razvoja na većem dijelu Opštine. Saobraćajna kretanja su znatno otežana upravo na osnovni pravac pružanja planinskog vijenca. Analizirajući poprečni profil centralnog planinskog vijenca, vidi se da se ravniji tereni nalaze samo na nekim lokalitetima pored mora ili jezera, te u zoni viših krečnjačkih površi i uvala.

Hidrologija i idrografija

Dubina do nivoa podzemnih voda se kreće u granicama od 4,60m do 5,50m od površine terena u sušnom periodu, a na osnovu podataka seizmičke mikroneonizacije Bara, dubina nivoa podzemnih voda je u hidrološkom maksimumu (kišovitom periodu) od 1,00m do 2,00m ispod površine terena.

Na osnovu analize geoloških karakteristika terena utvrđeno je da se po svojim hidrogeološkim karakteristikama opština Bar nalazi u kraškoj hidrološkoj zoni, koja se odlikuje specifičnim zakonitostima kretanja vode. Istovremeno, na kretanje vode u ovim terenima veliki uticaj imaju količine padavina koje u ovom dijelu jadranskog primorja dostižu vrijednost i do 2500 mm.

Teritorija opštine Bar predstavlja tipično bujično područje. Štete od bujica su vrlo velike, što je od uticaja na budući planski razvoj opštine Bar. Kroz Barsko polje protiče bujični tok rijeke Željeznice kroz flišne sedimente, što uslovljava intenzivno taloženje glinovitog materijala u Barskom polju. Površina sliva rijeke iznosi 25 km², a dužina vodotoka je 19,5km.

Pedološke karakteristike

Zemljišta na aluvijalnim zaravnima i poljima nastala su na mjestu nekadašnjih morskih zaliva koji su nasuti aluvijalno-deluvijalnim nanosom vodotokova. Njih izgrađuju sedimenti nastali u procesu rastvaranja i raspadanja stijena kroz koje je vodotok prolazio, te je građa ovih zemljišta veoma raznovrsna i neujednačena.

Geološke i inženjersko-geološke karakteristike

Šire područje lokaliteta u seizmotektonskom smislu pripada autohtonom bloku Rumije, koji se karakteriše intenzivnom seizmičkom aktivnošću. Jaki potresi sa magnitudom većom od 6,5, kakav je bio onaj od 15. aprila 1979. godine, vezani su za tačke sučeljavanja regionalnih rasjednih dislokacija prvog reda, dok su brojni potresi manjeg intenziteta vezani za ukrštanje sistema ruptura paralelnih sa jadranskom dislokacijom i poprečnih rasjeda drugog i trećeg reda. Pored toga na područje lokaliteta imaju uticaj i žarišta Budve i Kotor, zatim regiona Skadarske depresije, kao i udaljena žarišta područja priobalnog pojasa Albanije.

Obzirom na rečeno, kod urbanističkog i arhitektonsko-građevinskog planiranja i projektovanja naročita pažnja se mora obratiti na zaštitu od razornih uticaja zemljotresa. To će se u najvećoj mjeri postići striktnom primjenom principa i propisa za aseizmičko planiranje, projektovanje i građenje.

Seizmološke karakteristike

Rezultat izvršenih ispitivanja u regionu i na razmatranom lokalitetu, odnosno seizmički parametri pokazuju da će ubuduće ovaj prostor biti izložen jakim zemljotresima. Očekivane vrijednosti maksimalnih ubrzanja za različite vremenske periode kreću se u dijapazonu od 0,20-0,38 (g). Ovim vrijednostima odgovara seizmički intenzitet IX stepena skale MCS iz čega proizilaze i odgovarajuće zakonske i druge obaveze da prilikom urbanističkog planiranja budu primjenjeni principi zemljotresnog inženjerstva tj. da se što više smanji seizmički rizik odnosno maksimalno ublaže posljedice zemljotresa.

Preporuke za aseizmičko planiranje i projektovanje

Zgrade

U procesu projektovanja aseizmičkih objekata posebnu pažnju treba obratiti na pitanje dopuštenog stepena oštećenja za različita seizmička dejstva. Ovo pitanje je direktno vezano sa važnošću odnosno značajem objekata. Ograničavajući se na standardne objekte koji su na ovom lokalitetu zastupljeni i polazeći od opšteprihvaćenog nivoa seizmičkog rizika i principa u zemljotresnom inženjerstvu, konstrukcije treba projektovati:

- da slabije i umjerene zemljotrese građevina primi elastičnim radom, bez oštećenja noseće konstrukcije i sa eventualnim malim oštećenjima nenosećih elemenata
- da se kod jakih zemljotresa jave programirana konstruktivna oštećenja, tj. da konstrukcija radi neelastično koristeći svoju duktilnost i razvijajući histerezisno apsorbovanje energije, uz veća oštećenja nekonstruktivnih elemenata. Nive oštećenja treba da bude takav da se ekonomski isplati opravka najvećeg broja zemljotresom pogođenih građevina
- i najzad da izuzetno jake, katastrofalne zemljotrese građevine izdrže bez rušenja, po cijenu velikih oštećenja, pa i kasnijih rušenja.

Izbor osnove

Što više treba težiti da se projektuju objekti sažetih i simetričnih osnova. Ukoliko se nesimetrična zgrada ipak projektuje, treba pokušati da se konstruktivno rastavi na niz prostih i simetričnih dionica. Ukoliko je to nemoguće treba težiti da se rasporedom konstruktivnih elemenata što više smanji rastojanje centra krutosti i težišta masa.

Vertikalna dispozicija

Od osobitog značaja je ravnomjerna distribucija krutosti i masa po visini objekata. Nagla promjena krutosti i težine po visini, a naročito "fleksibilna prizemlja" (što se najčešće dešava), mogu prouzrokovati teška oštećenja konstrukcije ili rušenja objekata napadnutih zemljotresom. Ukoliko je objektu pridodat niži dio, treba ga dilatacijom odvojiti što je i inače neophodno kada se radi o stišljivom tlu, kao što su gline na lokalitetu Ilino, da bi se izbjegla neravnomjerna slijeganja.

Dobrim izborom materijala, dobrom opštom koncepcijom i pažljivo obrađenim detaljima mogu se razni konstruktivni sistemi učiniti otpornim na dejstvo zemljotresa. Međutim, na ovom području ne preporučuje se primjena čistih skeletnih sistema od armiranog betona, i to iz sljedećih razloga:

- Skeletni sistem zbog svoje relativno male mase i veće fleksibilnosti "navlače" manju seizmičku silu, ali zato imaju i relativno malu nosivost.
- Zbog velike horizontalne pomjerljivosti mogu postati osjetljivi na uticaje drugog reda u stubovima.
- Iz istog razloga su podložni mnogo većim oštećenjima od krutih zgrada, naročito u pogledu pregradnih zidova i zidova ispune. Uticaj ovih drugih na sam skelet još uvijek nije dovoljno ispitan.
- Veoma su osjetljivi na nekorektno konstruisane i izvedene konstruktivne detalje: postoji opasnost od pojave krutog loma u slučajevima velike normalne sile, prearmiranja presjeka ili formiranja kratkih elemenata.
- Tip zemljotresa kakav je bio onaj 1979. godine (koji je logično očekivati i u buduću), a koji po svom frekventnom sastavu pokriva široki dio spektra i ima "neprijatan" akcelorogram dugog trajanja sa vrlo izraženim pikovima u spektrima odgovora i dugim periodama oko 0,5 sek., veoma je nepovoljan za fleksibilne sisteme. Periode sopstvenih oscilacija ovih sistema su blizu predominantnih perioda oscilacije tla, što zgradu može izložiti rezonantnom efektu, tj. velikoj amplifikaciji ubrzanja. Dakle, kod objekata kod kojih je primjenjeni čist skeletni sistem sa zidanom ispunom, mora se računati sa visokim stepenom oštećenja, a time i visokom cijenom opravke poslije nekog jačeg zemljotresa. U katastrofalnom zemljotresu 1979. godine najveća razaranja pretrpjeli su baš oni objekti kod kojih je primjenjen skeletni sistem. Zbog svega navedenog, prilikom projektovanja na prostoru u granicama DUP-a Ilino preporučuje se primjena krućih, manje fleksibilnih sistema od armirano betonskih zidova i skeleta ukrućenih zidovima ili jezgrima od armiranog betona koji preuzimaju horizontalnu seizmičku silu.

Ovakvi sistemi zbog svoje veće krutosti i veće težine (kod panelnih sistema) indukuju veće seizmičke sile, ali je i njihova nosivost znatno veća, pa se indukovane sile mogu obično bez većih teškoća prihvatiti.

- Zbog manje deformabilnosti ovakve konstrukcije su mnogo manje podložne oštećenjima ne nosećih elemenata i instalacije.
- Periode sopstvenih oscilacija su manje te je manja i opasnost od pojave rezonancije.

- Aksijalne sile u nenosećim zidovima od gravitacionog opterećenja uvijek su pravilnije raspoređene i dovoljno male, što u slučajevima kada su zidovi pravilno armirani podužnom armaturom, sa osiguranim prekidima u betonu, daje povoljnu duktilnost, to jest smanjenu opasnost os krutog loma.
 - Mana sistema ukrućenih skeleta je teškoća oko fundiranja zidova za ukrućenje koji nemaju veliku sopstvenu težinu i nose samo vrlo skroman dio gravitacionog opterećenja, a treba da prime velike momente savijanja.
 - Kod panelnih sistema, koji se često (zbog primjene tunelske oplata) rade sa poprečnim nosećim zidovima, javlja se problem konstruisanja neopterećenih podužnih zidova, malobrojnih i oslabljenih mnogim otvorima.
- Bez obzira na izbor konstrukcije tavaničnim konstrukcijama treba posvetiti posebnu pažnju. One moraju biti monolitne, odnosno sposobne da prenesu inercijalne sile i rasporede ih na nenoseće elemente.

Temelji

Na lokalitetu Ilino radi se o stišljivom tlu, relativno male dopuštene nosivosti (najčešće oko 120 kN/m²), kod koga se mogu očekivati velika i neravnomjerna slijeganja pod temeljima. U seizmološkom smislu spada u slabo tlo koje oko 1,5 puta amplifikuje ubrzanje osnovne stijene i kod koga treba računati na uticaj interakcije tlo – objekat. Zbog toga je kod temeljenja objekata najcjelishodnije primijeniti plitke pločaste temelje na nabijenom šljunčanom tamponu, ili krute temeljne roštilje. Kod ovih drugih je veoma povoljno izvesti krute armirano betonske podne ploče.

Za potrebe detaljnog proračuna i dimenzionisanja konstrukcije moraju se za svaki objekat izvršiti geomehničke istrage terena.

7. PLANIRANO STANJE

7.1. Namjena parcele odnosno lokacije

Urbanistička parcela **UP16, Zona K**, je prema grafičkom prilogu 09. „Plan namjene površina” planirana za turističko stanovanje sa poslovanjem.

Sve urbanističke parcele u okviru zona definisane su za određene namjene tako da je cjelokupan prostor podjeljen po funkcijama koje se na njemu odvijaju. Pojedinačne namjene za parcele date su kroz posebne uslove za uređenje prostora sa numeričkim pokazateljima i u grafičkim priložima.

Planirane namjene su pretežne a ne isključive, što znači da podrazumijevaju i postojanje drugih, komplementarnih namjena.

Detaljna namjena površina određena je ovim dokumentom kao pretežna namjena i prikazana u grafičkom prilogu 09. "Plan namjene površina".

Turističko stanovanje

Turističko stanovanje podrazumijeva objekte namjenski građene za pružanje turističkih usluga ishrane i smještaja (moteli, pansioni, vile i sl.) ili objekte koji se povremeno koriste za ove namjene (odmarališta, hosteli, kuće za odmor i slično).

Osim stambenih objekata, na površinama namijenjenim stanovanju mogu se graditi i različiti poslovni objekti koji ni na koji način ne ometaju osnovnu namjenu i koje služe

svakodnevnim potrebama stanovnika područja, objekti za poslovne djelatnosti koje se mogu obavljati u stanovima, kao i ugostiteljski objekti i objekti za smještaj, objekti za kulturu, zdravstvo i sport i ostali objekti društvenih djelatnosti koje služe potrebama stanovnika područja.

Navedene djelatnosti mogu biti zastupljene i u objektima turističkog stanovanja, po pravilu u prizemnim ili nižim spratnim etažama. Izuzetno, poslovni sadržaji kod kojih poseban značaj ima ostvarivanje atraktivnih vizura, mogu se predvidjeti i na najvišim etažama objekata.

7.2. Pravila parcelacije

Urbanistička parcela **UP16, Zona K**, se sastoji od katastarske parcele br. 3980 KO Novi Bar i djelova katastarskih parcela br. 3981/1, 3979/2, 3984/2, 6453/1, 3976 sve KO Novi Bar. Na grafičkom prilogu 07. „Plan parcelacije” prikazane su granice urbanističkih parcela i definisane koordinatama prelomnih tačaka.

Prelomne tačke granice UP16:

K65	6590728.59	4663530.59
K66	6590723.80	4663538.74
K71	6590708.53	4663527.01
K72	6590705.02	4663524.54
K73	6590717.82	4663496.09
K74	6590724.91	4663480.42
K75	6590747.52	4663489.20
K76	6590740.29	4663506.53

Prostor Plana je podjeljen na zone, unutar kojih je planirana izgradnja, rekonstrukcija, dogradnja ili nadogradnja objekata u okviru ili na dijelu urbanističke parcele koja je određena jednom, više ili dijelom katastarske parcele.

Prilikom komasacije kada se udružuju dvije ili više urbanističkih parcela, dio ili jedna cijela urbanistička parcela može se privesti namjeni parking prostora u funkciji planiranog objekta.

Takođe, na zahtjev vlasnika, urbanistička parcela u neposrednoj blizini planiranog objekta ili u okviru zone može se privesti namjeni parking prostora isključivo u funkciji tog objekta i kao takva se ne može koristiti u druge svrhe.

Urbanističke parcele unutar zona su geodetski definisane u grafičkom prilogu Plan parcelacije, sa koordinatama svih urbanističkih parcela.

Kada se urbanistička parcela, koja je već određena ovim Planom, ne podudara sa postojećom katastarskom parcelom (ili parcelama), kao i u drugim opravdanim slučajevima kada je potrebno izvršiti manje usklađivanje urbanističke parcele sa zemljišno-knjižnim ili katastarskim stanjem, opštinski organ uprave nadležan za poslove uređenja prostora može izvršiti usklađivanje urbanističke parcele sa knjižnim ili katastarskim stanjem, prilikom izdavanja urbanističko-tehničkih uslova.

Zone urbanističkih parcela u stvari predstavljaju urbanističke blokove oivičene saobraćajnicama, prirodnim barijerama ili vodenim tokovima koji zadovoljavaju uslove izgradnje propisane lokalnim planskim dokumentom. Urbanističkim parcelama u okviru zone je obezbijedjen pristup s gradske saobraćajnice ili javnog puta. Površina i oblik formiranih urbanističkih parcela omogućava optimalne uslove za izgradnju i korišćenje prostora u skladu sa lokalnim planskim dokumentom.

Unutar zona identifikovane su pristupne površine do svake pojedinačne urbanističke parcele, koje će kao takve funkcionisati dok za to postoji potreba, odnosno dok ne dođe do urbane rekonstrukcije u mjeri da postojeće pristupne površine izgube smisao i budu zamijenjene novim rešenjima.

Članom 13 Pravilnika o načinu izrade, razmjeri i bližoj sadržini tehničke dokumentacije („Službeni list Crne Gore, 044/18,043/19), propisano je da tehnička dokumentacija sadrži elaborat parcelacije po planskom dokumentu.

7.3. Građevinska i regulaciona linija, odnos prema susjednim parcelama

Regulaciona linija

Regulaciona linija u ovom planu je definisana osovinom saobraćajnica kao linija koja dijeli javnu površinu od površina namijenjenih za druge namjene.

Građevinska linija

Građevinska linija se utvrđuje ovim planom u odnosu na regulacionu liniju kao linija na, iznad i ispod površine zemlje i vode, definisana grafički i numerički, do koje je dozvoljeno građenje. Planom se može za pojedine urbanističke parcele - blokove definisati minimum jedna jedinstvena građevinska linija, dvije ili tri. Građevinska linija koja je orijentisana prema javnoj površini mora biti prikazana grafički i opisno dok građevinske linije prema susjednim parcelama mogu biti definisane opisno (kao odstojanja u odnosu na susjedne objekte ili granicu pripadajuće parcele) ili grafički. Planom je definisana kao linija na kojoj se mora ili do koje se može graditi.

Prelomne tačke građevinske linije GL:

G403 6590710.32 4663496.19
G404 6590719.67 4663500.59
G405 6590726.76 4663484.89
G406 6590778.93 4663505.78

Urbanistička parcela

Urbanistička parcela je dio prostora formiran na osnovu plana parcelacije ili smjernica koje se utvrđuju planskim dokumentom, a koji obuhvata jednu ili više katastarskih parcela ili njihovih djelova i koji zadovoljava uslove izgradnje propisane lokalnim planskim dokumentom; Na urbanističku parcelu mora se obezbijediti pristup s gradske saobraćajnice ili javnog puta. Urbanistička parcela mora imati površinu i oblik koji omogućava izgradnju i korišćenje parcele u skladu sa lokalnim planskim dokumentom (lokacija, blok, zona). Kod utvrđivanja bloka, odnosno zone, preporučuje se utvrđivanje urbanističke parcele prema regulaciji saobraćajnica, vodotokova i sličnih postojećih ili planiranih objekata.

Urbanistička zona

Urbanistička zona je dio prostora formiran na osnovu smjernica koje se utvrđuju planskim dokumentom, a koji obuhvata jednu ili više urbanističkih parcela a ovičen je saobraćajnicama, koridorom železničke pruge, prirodnim barijerama ili vodenim tokovima i koji zadovoljava uslove izgradnje propisane lokalnim planskim dokumentom; Unutar zona, definišu se pravila regulacije i nivelacije urbanističkih

parcela građevinskim linijama u fiksnom odnosu na regulacionu liniju (po pravilu osovina saobraćajnice) i relativnom odnosu prema susjednim parcelama. Namjena površina zone je lokalnim planskim dokumentom određena svrha za koju se prostor može urediti, izgraditi ili koristiti na način njime propisan.

Vertikalni gabarit

Vertikalni gabarit objekta se definiše brojem etaža ili maksimalnim visinama iskazanim u metrima. Maksimalna visina označava mjeru koja se računa od najniže kote (kote terena ili trotoara do najviše kote sljemena ili ravnog krova. Vertikalni gabarit se definiše i za podzemne i za nadzemne etaže. Etaže se definišu nazivima koji proističu iz njihovih položaja u objektu. Podzemna etaža je dio objekta koji je sasvim ili 2/3 svoje visine ispod zemlje. Prizemlje je nadzemna etaža čija se visina određuje planom u zavisnosti od namjene. Sprat je nadzemna etaža iznad prizemlja. Potkrovlje je dio zgrade ispod kosog krova koji se koristi u skladu sa njenom namjenom i funkcijom, a čija je svijetla visina na nižem mjestu 150 cm. Tavan je prostor ispod krova koji se može koristiti samo za odlaganje stvari. Visinska regulacija definisana je spratnošću svih objekata gdje se jedan nivo računa u prosječnoj vrijednosti od približno 3 m za svaku etažu, odnosno 4 m za nivo prizemlja ako se u njemu planira poslovni sadržaj.

Opšti urbanističko-tehnički uslovi za izgradnju novih objekata

- Novi objekti se planiraju na slobodnim prostorima unutar zone na jednoj ili više urbanističkih parcela, kao rubne fizičke strukture ili slobodostojeći objekti. Na osnovu regulacione i građevinske linije prema ulici ili javnoj površini odredit će se položaj i gabariti objekata, unutrašnji kolsko pješački saobraćaj, slobodni prostori, parkinzi i zelene površine.
- Objekti mogu biti postavljeni na građevinskoj parceli:
 - 1) u neprekinutom nizu - objekat na parceli dodiruje obe bočne linije građ. parcele;
 - 2) u prekinutom nizu - objekat dodiruje samo jednu bočnu liniju građevinske parcele;
 - 3) kao slobodnostojeci - objekat ne dodiruje ni jednu liniju građevinske parcele;
 - 4) kao poluatrijumski - objekat dodiruje tri linije građevinske parcele.
- Oblik i površine gabarita objekata će se definisati tehničkom dokumentacijom i mogu se prilagođavati potrebama investitora ukoliko se poštuju striktno zadati urbanistički parametri:
 - Regulaciona i građevinska linija i propisana udaljenost od susjednih parcela.
 - Medusobna udaljenost objekata koji se grade u prekinutom nizu, iznosi najmanje polovinu visine višeg objekta, osim slobodnostojecih višespratnica. Udaljenost se može smanjiti na četvrtinu ako objekti na naspramnim bocnim fasadama ne sadrže otvore na prostorijama za stanovanje (kao i ateljeima i poslovnim prostorijama). Ova udaljenost ne može biti manja od 4,00 m ako jedan od zidova objekta sadrži otvore za dnevno osvetljenje. Pored navedenih uslova višespratni slobodnostojeci stambeni objekat ne može zaklanjati direktno osuncanje drugom objektu više od polovine trajanja direktnog osuncanja.
 - Optimalna veličina urbanističke parcele odnosno lokacije je 400 odnosno 600 m² površine, a širina uličnog fronta parcele 20 odnosno 40m.
 - Indeks zauzetosti Si i indeks izgrađenosti Kiz urbanističke parcele, kao i svi propisi iz građevinske regulative;
 - u područjima pretežne namjene centralnih funkcija i turističkih kompleksa spartnost objekata, Si i Kiz mogu biti veći od propisanih, ali na osnovu uslova utvrđenih urbanističkim projektom pribavljenim po pravilu putem konkursa.

- Izgradnja podruma i suterena je ispod svih objekata dozvoljena, ali nije obaveza. Etaže ispod kote prizemlja tretiraju se kao suterenski i podrumski prostori i ne ulaze u proračun dozvoljene bruto površine objekta. Ukoliko se u suterenskoj ili podrumskoj etaži planiraju garažni prostori, gabarit podzemne etaže može biti veći od gabarita objekta, ali pod uslovom da se njenom izgradnjom ne ugrožavaju susjedni objekti ni parcele. Ukoliko je krov podzemne garaže ozelenjen i parterno uređen njen gabarit ne ulazi u proračun procenta zauzetosti parcele, već se smatra uređenom zelenom površinom.

- U projektovanju objekata koristiti savremene materijale i likovne izraze.

- Parkiranje ili garažiranje vozila rješavati u okviru parcele po normi stanovanje 1 – 1,2 PM / 1 stambenoj jedinici; trgovina 20–40 PM / 1000 m²; poslovanje – 10 PM / 1000 m². Parkiranje rješavati u okviru urbanističke parcele. Ukoliko to nije moguće, važe pravila data u poglavlju: Saobraćaj – parkiranje i Uslovi za parcelaciju.

- U oblikovnom smislu novi objekti treba da budu uklopljeni u ambijent i to sa kvalitetnim materijalima i savremenim arhitektonskim rješenjima.

- Krovovi objekata su kosi ili ravni, krovni pokrivači adekvatni nagibu.

- Iskazane bruto građevinske površine date u tabelama predstavljaju maksimalne i minimalne vrijednosti.

Urbanističko-tehnički uslovi za izgradnju objekata turističkog stanovanja

- Minimalna udaljenost novog objekta od granice susjedne urbanističke parcele iznosi četvrtinu visine objekta, ali ne može biti manja od 3.5 metra, ako zidovi sadrže otvore za dnevno osvjjetljenje na prostorijama za stanovanje. Ukoliko zidovi ne sadrže otvore za dnevno osvjjetljenje na prostorijama za stanovanje (kao i ateljeima i poslovnim prostorijama) ova udaljenost se može smanjiti na jednu osminu visine objekta, ali ne može biti manja od 2 m. Izuzetno ova udaljenost može biti 1.5 m ako se parcela graniči sa gradskim zelenim neizgrađenim površinama. Na ovaj način se obezbjeđuje optimalan odnos između objekata u pogledu insolacije i obrušavanja.

- Medusobna udaljenost objekata koji se grade u prekinutom nizu, iznosi najmanje polovinu visine višeg objekta, osim slobodnostojecih višespratnica. Udaljenost se može smanjiti na četvrtinu ako objekti na naspramnim bocnim fasadama ne sadrže otvore na prostorijama za stanovanje (kao i ateljeima i poslovnim prostorijama). Ova udaljenost ne može biti manja od 4,00 m ako jedan od zidova objekta sadrži otvore za dnevno osvjjetljenje. Pored navedenih uslova višespratni slobodnostojeci stambeni objekat ne može zaklanjati direktno osuncanje drugom objektu više od polovine trajanja direktnog osuncanja.

- Izuzetno, objekat može biti postavljen na manjoj udaljenosti ili na samoj granici parcele, ukoliko zidovi ne sadrže otvore za dnevno osvjjetljenje na prostorijama za stanovanje ako vlasnik, odnosno korisnik susjedne parcele to prihvati pismenim odobrenjem (saglasnošću).

- U okviru turističkog stanovanja moguća je izgradnja slobodnostojjećih, dvojnih i objekata u prekinutom nizu.

- Kod izdavanja urbanističko tehničkih uslova osnovni pristup je da jedna, više ili dio katastarskih parcela čini urbanističku parcelu, namjenjenu izgradnji objekta pod uslovom da ima obezbijeđen kolski pristup sa javne saobraćajnice.

- Optimalna veličina parcela namjenjenih za izgradnju novih objekata za zonu turističkog stanovanja je 400 m².

- Planirana spratnost i gabariti novih objekata su uslovljeni indeksom izgrađenosti (Kiz) i indeksom zauzetosti (Si) urbanističke parcele.

• Indeksi izgrađenosti i zauzetosti za ovu namjenu se definišu u rasponu Kiz 1.0 - 2.5, a Si 40% - 75%.

• U prizemlju svih objekata namjenjenih stanovanju sa djelatnostima mogu se organizovati djelatnosti ukoliko ispunjavaju potrebne higijensko-tehničke i ostale, zakonom propisane uslove, odnosno ako te djelatnosti ne zagađuju vazduh, vodu i zemlju, koji ne zahtjevaju veliku frekvenciju saobraćaja i ne stvaraju buku.

• S obzirom na lokaciju predmetnog prostora, u okviru stambenih objekata mogu se organizovati prostori namjenjeni turističkom smještaju u domaćoj radinosti.

• Princip uređenja zelenila u okviru urbanističkih parcela namjenjenih stambenoj izgradnji je dat u Uslovima za ozelenjavanje, a detaljna razrada je ostavljena vlasnicima;

• Dozvoljeno je ograđivanje parcela do visine 1,5 m pri čemu je visina coka max 40 cm. Materijal prema javnoj površini: kamen, metalni profili, živa ograda i njihova kombinacija. Zabranjuju se postavljanje ograda koje narušavaju estetsku vrijednost okoline.

• Parkiranje ili garažiranje vozila rješavati u okviru parcele po normi:

- stanovanje 1 – 1.2 PM / 1 stambenoj jedinici;

- trgovina 20-40 PM / 1000 m²;

- poslovanje – 10 PM /1000 m².

• Parkiranje rješavati u okviru urbanističke parcele.

• Iskazane bruto građevinske površine date u tabelama predstavljaju maksimalne i minimalne vrijednosti.

Prilikom izrade tehničke dokumentacije poštovati :

•Pravilnik o načinu izrade i sadržini tehničke dokumentacije za građenje objekta („Službeni list Crne Gore“, br. 44/18, 43/19);

•Pravilnik o načinu obračuna površine i zapremine zgrade („Službeni list Crne Gore“, br. 60/18);

•Pravilnik o bližem sadržaju i formi planskog dokumenta, kriterijumima namjene površina, elementima urbanističke regulacije i jedinstvenim grafičkim simbolima ("Službeni list CG", br.24/10 i 33/14) i Crnogorski standard MEST EN 15221-6:Upravljanje kapacitetima - Dio 6;

•Pravilnik o izmjenama Pravilnika o uslovima za izradu tehničke dokumentacije za stambenu zgradu ("Službeni list Crne Gore", br. 113/23 od 15.12.2023), u kojima je naznačen njihov dan stupanja na snagu.

Prilikom izrade tehničke dokumentacije za projektovanje objekta turističke namjene poštovati :

-Pravilnik o vrstama, minimalnim tehničkim uslovima i kategorizaciji ugostiteljskih objekata („Službeni list Crne Gore“, broj 36/18).

Objekat projektovati u duhu sa tehničkim propisima, normativima i standardima za projektovanje ove vrste objekata.

8.	PREPORUKE ZA SMANJENJE UTICAJA I ZAŠTITU OD ZEMLJOTRESA, KAO I DRUGE USLOVE ZA ZAŠTITU OD ELEMENTARNIH NEPOGODA I TEHNIČKO-TEHNOLOŠKIH I DRUGIH NESREĆA
----	--

S obzirom na visoku seizmičnost prostora, pri projektovanju i izvođenju objekata moraju se uzeti u obzir slijedeće preporuke:

- Način fundiranja treba birati u skladu sa rezultatima geomehaničkih istraživanja i projektnih faktora seizmičnosti.
- Pri odabiru konstruktivnog sistema, prednost treba dati krućim, manje fleksibilnim sistemima sačinjenim od armirano betonskih zidova i skeleta ukrućenih zidovima ili jezgrima od armiranog betona koji preuzimaju horizontalnu seizmičku silu. Skeletni sistemi bez zidova za ukrućenje nisu poželjni.
- Bez obzira na izbor konstrukcije tavaničnim konstrukcijama treba posvetiti posebnu pažnju. One moraju biti monolitne, odnosno sposobne da prenesu inercijalne sile i rasporede ih na nenoseće elemente.

Smjernice za aseizmičko projektovanje

Polazeći od osobina seizmičnosti područja, predloženih urbanističkih rješenja, odredaba postojećih propisa, date su preporuke za arhitektonsko projektovanje, koje treba primijeniti kao dio neophodnih mjera zaštite od posledica zemljotresa, a u sklopu ukupnih mjera treba da doprinesu što cjelovitijoj zaštiti prostora.

Preporuke za planiranje i projektovanje aseizmičkih objekata predstavljaju dalju razradu preporuka za urbanističko planiranje i projektovanje i njihovu konkretizaciju, povezujući se sa njima u procesu projektovanja:

- zaštita ljudskih života kao minimalni stepen sigurnosti kod aseizmičkog projektovanja,

- zaštita od djelimičnog ili potpunog rušenja konstrukcija za vrlo jaka seizmička dejstva i minimalna oštećenja za slabija i umjereno jaka seizmička dejstva.

Iskustvo sa zemljotresima u svijetu pokazuje da objekti koji posjeduju dovoljnu čvrstoću, žilavost i krutost imaju dobro ponašanje i veliku otpornost na zemljotrese. Pored toga, objekti sa jednostavnim i prostim gabaritom i simetričnim rasporedom krutosti i masa u osnovi, pokazuju isto tako, dobro ponašanje kod seizmičkog dejstva. Od osobitog značaja je i ravnomjerna distribucija krutosti i mase konstrukcije objekta po visini. Nagla promjena osnove objekta po visini dovodi do neujednačene promjene krutosti i težine što, obično, prouzrokuje teška oštećenja i rušenja elemenata konstrukcije.

Izbor materijala, kvalitet materijala kao i način izvođenja objekta od bitnog su značaja za sigurnost i ponašanje objekta, izloženih seizmičkom dejstvu.

Armirano-betonske i čelične konstrukcije dobro projektovane, raspolažu dovoljnom čvrstoćom, žilavošću i krutošću, tako da i za jače zemljotrese ove konstrukcije posjeduju visoku seizmičku otpornost. Naprotiv, zidane konstrukcije izvedene od obične zidarije, kamena ili tečnih blokova, ne posjeduju žilavost i obzirom na njihovu težinu prilično je teško da se konstruišu kao aseizmičke konstrukcije.

Od posebnog značaja za stabilnost konstrukcija je kvalitet realizacije i izvođenja uopšte. Postoje mnogi slučajevi rušenja konstrukcija kao rezultat nekvalitetnog izvođenja građevinskih radova.

Kod projektovanja konstrukcija temelja prednost imaju one konstrukcije koje sprečavaju klizanje u kontaktu sa tlom i pojavu neravnomjernih slijeganja.

Proračun aseizmičkih konstrukcija vrši se u saglasnosti sa propisima za građenje u

seizmičkim područjima. Određuju se ekvivalentne horizontalne proračunske seizmičke sile, sa kojima se proračunavaju i dimenzioniraju elementi konstrukcije. U slučajevima kada je potrebna bolje definisana sigurnost konstrukcije objekta, vrši se direktna dinamička analiza konstrukcije za stvarna seizmička dejstva. Kod ovog proračuna optimizira se krutost, čvrstoća i žilavost konstrukcije čime se može definisati kriterijum sigurnosti u zavisnosti od uslova fundiranja, seizmičnosti terena i karakteristika upotrijebljenog materijala i tipa konstrukcije.

Na osnovu opštih principa projektovanja aseizmičkih konstrukcija preporučuje se sledeće:

- na predmetnom području moguća je gradnja objekata različite spratnosti uz primjenu svih standardnih građevinskih materijala za konstrukcije i oblikovanje objekata.
- mogu biti zastupljeni najrazličitiji konstruktivni sistemi.
- kod zidnih konstrukcija preporučuje se primjena zidarije, ojačane sa horizontalnim serklažima i armirane zidarije različitog tipa.
- pored ramovskih armirano-betonskih konstrukcija može biti primijenjena izgradnja objekta ramovskih konstruktivnih sistema ojačanih sa armirano-betonskim dijafragmama (jezgrima), kao i konstrukcija sa armirano-betonskim platnima.
- kod primjene prefabrikovanih armirano-betonskih konstrukcija preporučuje se primjena monolitnih veza između elemenata konstrukcije.
- preporučuje se primjena dovoljno krutih medjuspratnih konstrukcija u oba ortogonalna pravca, koje treba da obezbijede distribuciju seizmičkih sila u elementima konstrukcije prema njihovim deformacionim karakteristikama.
- moguća je primjena najrazličitijih materijala i elemenata za ispunu. Prednost imaju lake prefabrikovane ispune, koje bitno ne utiču na ponašanje osnovnog konstruktivnog sistema. Ukoliko se primjenjuje kruta i masivna ispuna (opeka ili blokovi najrazličitijeg tipa) treba uzeti u obzir uticaj ispune na osnovni konstruktivni sistem.

Projektovanje temelja konstrukcije objekta za dejstvo osnovnih opterećenja treba zasnovati na sledećim načelima:

- temelje konstrukcije treba projektovati tako da se za dejstvo osnovnog opterećenja izbjegnu diferencijalna slijeganja;
- temelje objekta treba izvoditi na dobrom tlu;
- temeljenja djelova konstrukcije ne izvode se na tlu, koje se po karakteristikama razlikuje značajno od tla na kome je izvršeno temeljenje ostalog dijela konstrukcije.

Ako to nije moguće, objekat treba razdvojiti na konstruktivne jedinice prema uslovima tla.

- primjenu dva ili više načina temeljenja na istom objektu izbjegavati, osim ako se svaki način temeljenja primjenjuje pojedinačno po konstruktivnim jedinicama.
- opterećenje koje se prenosi preko temeljne konstrukcije na tlo mora da bude homogeno raspoređeno po cijeloj konstruktivnoj površini.
- treba obezbijediti dovoljnu krutost temeljne konstrukcije, a posebno na spojevima temeljnih greda sa stubovima konstrukcije.
- prije početka projektovanja neophodno je uraditi geomehaničko ispitivanje tla.

Protivpožarna zaštita

Planirane fizičke strukture su ovičene saobraćajnicama preko kojih se obezbjeđuje osnovni nivo zaštite u prenošenju požara u okviru naselja.

Projektom infrastrukture i nivoom tehničke opremljenosti prostora (PP uređaji) upotpuniće se sistem i mjere protivpožarne zaštite.

Za svaki novoplanirani objekat obavezno je izraditi protivpožarni elaborat u sklopu tehničke dokumentacije i pribaviti saglasnost na isti.

U cilju obezbjeđenja zaštite od požara primjeniti mjere propisane sljedećim zakonima, propisima i pravilnicima:

- Zakon o zaštiti i spašavanju („Službeni list CG“, br.13/07, 05/08, 86/09 i 32/11, 54/16, 146/21, 03/23);
- Pravilnik o tehničkim normativima za hidrantsku mrežu za gašenje požara („Službeni list SFRJ br.30/91);
- Pravilnik o tehničkim normativima za pristupne puteve, okretnice i uređene platee za vatrogasna vozila u blizini objekata povećanog rizika od požara („Službeni list SFRJ“, br.8/95);
- Pravilnik o tehničkim normativima za zaštitu visokih objekata od požara („Službeni list SFRJ“, br.7/84);
- Pravilnik o tehničkim normativima za zaštitu skladišta od požara i eksplozija („Službeni list SFRJ“, br.24/87);
- Pravilnik o izgradnji postrojenja za zapaljive tečnosti i o uskladištenju i pretakanju zapaljivih tečnosti („Službeni list SFRJ“, br.20/71, 23/71);
- Pravilnik o izgradnji stanica za snabdijevanje gorivom motornih vozila i o uskladištenju i pretakanju goriva („Službeni list SFRJ“, br.27/71);
- Pravilnik o izgradnji postrojenja za tečni naftni gas i o uskladištenju i pretakanju tečnog naftnog gasa („Službeni list SFRJ“, br.24/71, 26/71).

Mjere zaštite od seizmičkih razaranja obuhvataju planiranje, projektovanje i izvođenje objekata i građevinskih radova u skladu sa standardima MEST EN 1998-1 i nacionalnim standardom MEST EN 1998-1/NA.

Mjere zaštite na radu

Pri izgradnji, rekonstrukciji ili rušenju objekta potrebno je izraditi izradi plan mjera zaštite i zdravlja na radu shodno članu 10 Zakona o zaštiti i zdravlju na radu („Službeni list CG“, br.34/14 i 44/18).

9. USLOVI I MJERE ZAŠTITE ŽIVOTNE SREDINE

Tehničkom dokumentacijom predvidjeti uslove i mjere za zaštitu životne sredine u skladu sa odredbama:

- Zakona o procjeni uticaja na životnu sredinu („Službeni list CG“, br.75/18);
- Zakona o strateškoj procjeni uticaja na životnu sredinu („Službeni list Republike Crne Gore“, br. 080/05, „Službeni list Crne Gore“, br. 073/10, 040/11, 059/11 i 052/16);
- Zakona za zaštitu prirode („Službeni list CG“, br.54/16 i 18/19);
- Zakona o vodama („Službeni list RCG“, br. 27/07, „Službeni list CG“ br. 73/10, 32/11, 47/11, 48/15, 52/16, 55/16, 02/17, 80/17 i 84/18);

- Zakona o zaštiti od buke u životnoj sredini ("Službeni list CG", br. 28/11, 01/14 i 02/18);
- Zakona o zaštiti vazduha („Službeni list CG“, br. 25/10, 40/11, 43/15 i 73/19).
- Zakona o upravljanju otpadom („Sl.list CG“, broj 34/24).

Mišljenje broj 03-D-1397/2 od 17.04.2024.god. izdat od strane Agencije za zaštitu životne sredine, Glavni Grad Podgorica.

10. USLOVI ZA PEJZAŽNO OBLIKOVANJE

Urbanistička parcela **UP 16, Zona K**, je prema grafičkom prilogu 11. „Plan ozelenjavanja“ planirana za zelenilo u okviru turističkog stanovanja.

Zelenilo turističkog stanovanja

Svojim postojanjem doprinose stvaranju povoljnih mikroklimatskih uslova sredine. Zeleni zasadi predviđeni su od voćaka i dekorativnih vrsta što zavisi od želje samih vlasnika. Granica parcela može biti naglašena živom ogradom ili odgovarajućom ogradom.

Smjernice za zelenilo turističkog stanovanja

- da kuća bude u 1/3 placa, bliže ulici., samim tim dobijamo predvrt koji ima estetsku ulogu i sadrži kolski prilaz, parking, rasvjetu i sl.
- uz sami objekta sa suprotne strane se predlaže prostor za boravak koji praktično predstavlja produžetak dnevnog boravka.
- prostor za odmor se smješta dalje od objekta, tu se može smjestiti paviljon, pergola i sl., sa detaljima kao što su česma, bazenčić i sl.
- staze u vrtu su važan elemenat i one vode u razne djelove vrta. Kod manjih vrtova postaviti ih uz ivicu parcele, kako bi centralna površina ostala kompaktna.
- građevinski materijal koji se koristi u okviru uređenja vrta treba da bude prirodan: drvo, kamen, lomljeni kamen, šljunak i sl.
- ovdje se radi o objektima gdje osim klasičnog vida stanovanja imamo i izdavanje soba i apartmana. Imajući to u vidu, oblik i namjenu zelenih površina poželjno je prilagoditi planiranoj namjeni samih objekata.
- naročito je važan izgled zelene površine oko ulaza u objekat i prilaznih površina. Na tim površinama predvidjeti visoko dekorativne reprezentativne vrste.
- ova kategorija ima pored estetsko-dekorativno-higijenskog i funkcionalan karakter jer je potrebno da zadovolji potrebe ljudi koji će boraviti u novim objektima. Potrebno je napraviti adekvatan izbor vrsta i voditi računa o svim kompozicionim elementima. Predložene vrste su dekorativne kako zbog boje i oblika cvjetova i plodova tako i zbog oblika krošnje drveća. Kombinacijom lišćarskih, zimzelenih i četinarskih vrsta drveća dobija se pozitivan efekat zelenila u svim godišnjim dobima.
- zelene površine u okviru ove namjene treba da zauzimaju minimum 35% od ukupne površine parcele.
- obodom, granicom parcele naročito prema saobraćajnicama preporučuje se tampon zelenilo i drvoredi (uslovi iz kategorije Linerano zelenilo)
- obzirom na topografiju terena, tamo gdje nema mjesta za sadnju drveća i žbunja planirati vertikalno zelenilo radi povećanja nivoa ozelenjenosti i što potpunijeg

estetskog doživljaja prostora. Vertikalno ozelenjavanje sprovodi se ozelenjavanjem fasada kuća, terasa, potpornih zidova, u vidu zelenih portala na ulazima u objekat i primjenom pergola. Prednost vertikalnog zelenila je u tome što razni oblici i vrste puzavih biljaka stvaraju razgranatu vegetacionu površinu koja djeluje svojim mikroklimatskim i sanitarno higijenskim pokazateljima.

- na objektima sa ravnim krovom poželjno je planirati krovno ozelenjavanje uz neophodnu pripremu izolacione podloge specifične za ovaj vid ozelenjavanja.

Opšti pregled sadnog materijala:

- Ukrasno drveće:

Eucaliptus cinereo Laurus nobilis Quercus ilex Pinus pinea Pinus maritima Ginkgo biloba Cupressus sp. Cupressus arizonica Abies cephalonica Abies pinsapo Cedrus atlantica Cedrus libanii Magnolia purpurea Prunus pisardi Olea europea Quercus ilex, Ligustrum japonica Albizzia julibrissin Magnolia grandiflora.

- Ukrasno grmlje:

Pittosporum tobira Tamarix sp. Viburnum tinus Taxus baccata Juniperus sp. Camellia japonica Pyracantha coccinea Lagerstroemia indica Calistemon cytrinus Prunus laurcerasus Nerium oleander Myrtus communis Vitex agnus castus Pistacia lentiscus Arbutus unedo

Linearno zelenilo

Ozelenjavanje saobraćajnica, pješačkih staza sprovodi se linearnom sadnjom. Ovo zelenilo rješava se tako da predstavlja vezu vangradskog zelenila sa zelenilom gradskog područja. Utiče na poboljšanje higijensko-sanitarnih uslova, mikroklimatskih karakteristika i estetskih vrijednosti. Da nizovi drvoreda ne bi bili monotoni potrebno je planirati promjenu sadnog materijala, smjenjivanjem sadanica različitih habitusa. Formiranjem drvoreda postiže se zasjena mjesta duž pravca kretanja.

Ulično zelenilo formira se uz saobraćajnice čiji profile dozvoljavaju linearno formiranje zelenila, sa primarnim ciljem zaštite od zagađenja, ali i povezivanja zelenila svih kategorija u jedinstven sistem. Kod primarnih saobraćajnica obavezni su dvostrani drvoredi, a gdje je to moguće oni bi trebali biti drvoredi sa pratećim zelenilom (travnjaci, nisko rastinje). Sekundarne saobraćajnice gdje postoje za to mogućnosti sadržaće obostrane drvorede. Hortikulturno opremanje i uređivanje treba predvidjeti onim vrstama koje posjeduju listove velikih površina, ne generišu tvrde i teške plodove i ne luče veliku količinu medne rose. Pored toga pri izboru vrsta za ulično zelenilo treba voditi računa da budu prilagođene uslovima rasta u uličnim profilima (otpornost na zbijenost tla, vodni kapacitet zemljišta, prašinu, gasove).

Smjernice zalinearno zelenilo

- Sadnice koje se koriste moraju da imaju pravilno formiran habitus, deblo visoko 2,5 m. Treba takođe voditi računa o visini okolnih objekata, kod niskih objekata koristiti vrste sa rijetkom krunom.
- rastojanje između sadnica u drvoredu je 5-10m
- minimalna visina sadnog materijala kada je u pitanju drveće je 2.5-3m i obim stabla na visini 1m min. 10-15m.
- koristiti vrste guste krošnje, otporne na uslove sredine i izduvne gasove
- Krune susjednih stabala u drvoredima mogu da se dodiruju (što nije baš najpovoljnije), ali ne smiju da se preklapaju.
- Dovoljno velikim razmakom među stablima obezbjeđuje se, sem dobrih vizuelnih

osobina, i dobro provjetravanje ulice u vertikalnom smislu

- Najbolji način sadnje drvoreda je u okviru uzanih zelenih pojaseva duž saobraćajnica koji su širine 1.5m i više.
- U dijelu gdje zeleni pojas nije planiran sadnja se može obaviti i u rupama duž trotoara ali pod uslovom da nema podzemnih instalacija, a moguća je, u slučaju postojanja podzemnih cijevi koje su plitko postavljene, takozvana izdignuta sadnja kada se koristi posebne posude slične žardinjerama bez dna, koje osiguravaju dovoljnu dubinu zemlje za normalan razvoj korijena.
- Drvored sa visokim drvorednim sadnicama se može formirati samo u ulicama u kojima je širina trotoara minimalno 2, 80 m, a dimenzije sadnih jama min. 80x80cm (najbolje je dim. 1x1m otvora na trotoaru za sadnju) u suprotnom birati niže vrste drveća npr. Quercus ilex, Ligustrum japonica, Lagerstroemia indica.gdje takođe treba obezbijediti dovoljan prečnik sadne jame u zavisnosti od vrste sadnice, ali nikako manju od 70cm širine i 60cm dubine
- U slučaju ulica sa širinom trotoara manjom od 2m sadnju linearnog zelenila, ukoliko to uslovi dozvoljavaju, predvidjeti obodom urbanističkih parcela.
- U užim ulicama se formira drvored samo na sunčanoj strani, ili obostrano ali sa niskim drvorednim sadnicama.
- Prilikom formiranja drvoreda na parkinzima trebalo bi osigurati na dva parking mjesta po jedno drvo a kod podužnog parkiranja na jedno parking mjesto po jedno drvo. Ovo rastojanje zavisi i od vrste drveća, odnosno optimalne širine krošnje;
- Treba isključiti vrste drveća sa razvijenim površinskim korijenom, kako bi se izbjeglo deformisanje trotoara. Razvoju korijena u dubinu doprinosi i redovno okopavanje zemlje oko stabla.
- Minimalna starost novih stabala ne smije biti manja od 12 godina.
- U okviru zelenih prodora duž pravaca pješačke komunikacije kroz naselje, naročito u zoni hotelskih kompleksa gdje imamo veće površine pod zelenilom tj. šire pješačke koridore predlaže se planiranje i određenih površina za kraće zadržavanje sa pratećim urbanim mobilijarom.
- Na ovim površinama osim drvorednih sadnica predleže se sadnja različitih žbunastih i cvjetnih formi , kao i formiranje travnjaka.

Drvored može biti od sledećih vrsta:

Quercus ilex, Ligustrum japonica Lagerstroemia indica, Olea europea, Magnolia grandiflora, Phoenix canariensis, Washingtonia filifera.

11.

USLOVI I MJERE ZAŠTITE NEPOKRETNIH KULTURNIH DOBARA I NJIHOVE ZAŠTIĆENE OKOLINE

U okviru predmetnog prostora potrebno je poštovati odredbe i metodologiju zaštite spomenika kulture koji su postavljeni u Zakonu o zaštiti kulturnih dobara („Sl.list CG“, br. 49/10, 40/11, 44/17 i 18/19). U slučaju pronalazjenja nalaza od arheološkog značaja, sve radove treba prekinuti i obavjestiti Ministarstvo kulture i Upravu za zaštitu kulturnih dobara, kako bi se preduzele sve potrebne mjere za njihovu zaštitu, shodno zakonu.

12.	USLOVI ZA LICA SMANJENE POKRETLJIVOSTI I LICA SA INVALIDITETOM
	Potrebno je obezbjediti prilaz i upotrebu objekta licima koja se otežano kreću ili se koriste invalidskim kolicima, u skladu sa članom 71 Zakona o planiranju prostora i izgradnji objekata ("Službeni list Crne Gore", br. 64/17, 44/18, 63/18, 82/20, 04/23) i u skladu sa Pravilnikom o bližim uslovima i načinu prilagođavanja objekata za pristup i kretanje lica smanjene pokretljivosti i lica sa invaliditetom („Službeni list Crne Gore“, br. 48/13 i 44/15).
13.	USLOVI ZA POSTAVLJANJE I GRADNJU POMOĆNIH OBJEKATA
	/
14.	USLOVI ZA OBJEKTE KOJI MOGU UTICATI NA BEZBJEDNOST VAZDUŠNOG SAOBRAĆAJA
	/
15.	USLOVI ZA OBJEKTE KOJI MOGU UTICATI NA PROMJENE U VODNOM REŽIMU
	Prilikom izrade tehničke dokumentacije poštovati Zakon o vodama („Službeni list Republike Crne Gore“, br. 27/07 i „Službeni list Crne Gore“, br. 73/10, 32/11, 47/11, 48/15, 52/16, 55/16, 02/17, 80/17 i 84/18).
16.	MOGUĆNOST FAZNOG GRAĐENJA OBJEKTA
	/
17.	USLOVI ZA PRIKLJUČENJE NA INFRASTRUKTURU
17.1.	Uslovi priključenja na elektroenergetsku infrastrukturu
	Prilikom izrade tehničke dokumentacije potrebno je poštovati sljedeće preporuke EPCG: <ul style="list-style-type: none"> • Tehnička preporuka za priključke potrošača na niskonaponsku mrežu TP-2 (II dopunjeno izdanje) • Tehnička preporuka – Tipizacija mjernih mjesta • Uputstvo i tehnički uslovi za izbor i ugradnju ograničavača strujnog opterećenja • Tehnička preporuka TP-1b - Distributivna transformatorska stanica DTS – EPCG 10/0.4 kV <p>Prema grafičkom prilogu 12. „Plan elektroenergetike“ i prema uslovima nadležnog organa.</p>

17.2.	Uslovi priključenja na vodovodnu i kanalizacionu infrastrukturu
	<p>Prema grafičkom prilogu 14. „Plan hidrotehničke infrastrukture” i prema tehničkim uslovima nadležnog javnog preduzeća.</p> <p>Akt tehničkih uslova broj 2518 od 23.04.2024.god. izdat od strane „Vodovod i kanalizacija“ DOO, Opština Bar.</p>
17.3.	Uslovi priključenja na saobraćajnu infrastrukturu
	<p>Prema grafičkom prilogu 10. „Plan Saobraćaja” i prema tehničkim uslovima nadležnog javnog preduzeća.</p> <p>Akt tehničkih uslova broj UPI 14-341/24-211/1 od 23.04.2024.god. izdat od strane Sekretarijata za komunalne poslove i saobraćaj, Opština Bar.</p>
17.4	Ostali infrastrukturni uslovi
	<p>Telekomunikaciona mreža Prilikom izrade tehničke dokumentacije elektronske komunikacione infrastrukture poštovati:</p> <ul style="list-style-type: none"> -Zakon o elektronskim komunikacijama (“SI list CG”, br.40/13) -Pravilnik o širini zaštitnih zona i vrsti radio koridora u kojima nije dopušteno planiranje i gradnja drugih objekata (“SI list CG”, br.33/14) -Pravilnik o tehničkim i drugim uslovima za priključenje, izgradnju i korišćenje elektronske komunikacione mreže, elektronske komunikacione infrastrukture i povezivanje opreme i objekata (“SI list CG”, br.41/15) -Pravilnik o uslovima za planiranje, izgradnju, održavanje i korišćenje pojedinih vrsta elektronskih komunikacionih mreža, elektronske komunikacione infrastrukture i povezane opreme (“SI list CG”, br.59/15) - Pravilnik o zajedničkom korišćenju elektronske komunikacione infrastrukture i povezane opreme (“SI list CG”, br.52/14) <p>Agencija za telekomunikacije i poštansku djelatnost upućuje na primjenu:</p> <ul style="list-style-type: none"> - sajt na kome se nalaze relevantni propisi u skladu sa kojim se obavlja izrada tehničke dokumentacije http:// www.ekip.me/regulativa/; - sajt na kome Agencija objavljuje podatke o postojećem stanju elektronske komunikacione infrastrukture http://ekinfrastuktura.ekip.me/ekip.me kao i adresu web portala http://ekinfrastuktura.ekip.me/ekip/login.jsp preko koga sve zainteresovane strane od Agencije za telekomunikacije i poštansku djelatnost mogu da zatraže otvaranje korisničkog naloga, kako bi pristupili georeferenciranoj bazi podataka elektronske komunikacione infrastrukture.

18.	POTREBA IZRADE GEODETSKIH, GEOLOŠKIH (GEOTEHNIČKIH, INŽENJERSKO-GEOLOŠKIH, HIDROGEOLOŠKIH, GEOMEHANIČKIH I SEIZMIČKIH) PODLOGA, KAO I VRŠENJA GEOTEHNIČKIH ISTRAŽNIH RADOVA I DRUGIH ISPITIVANJA	
	<p>Prije izrade tehničke dokumentacije shodno Zakonu o geološkim istraživanjima ("Sl.list RCG", br.28/93, 42/94, 26/07 i "Sl.list CG", br. 28/11) i Pravilniku o sadržaju projekta geoloških istraživanja ("Sl.list CG", br. 68/23) izraditi:</p> <ul style="list-style-type: none"> - Elaborat o geofizičkim istraživanjima tla i - Elaborat o inženjersko-geološkim karakteristikama tla. 	
19.	POTREBA IZRADE URBANISTIČKOG PROJEKTA	
	/	
20.	ZA ZGRADE URBANISTIČKO-TEHNIČKI USLOVI SADRŽE I URBANISTIČKE PARAMETRE	
	Oznaka urbanističke parcele	UP 16, Zona K
	Površina urbanističke parcele	1254.00m ²
	Minimalni indeks zauzetosti	0.40
	Minimalna zauzetost parcele	502.00m ²
	Maksimalni indeks zauzetosti	0.75
	Maksimalna zauzetost parcele	941.00m ²
	Minimalni indeks izgrađenosti	1.0
	Minimalni BRGP	1254.00m ²
	Maksimalni indeks izgrađenosti	2.5
	Maksimalni BRGP	3136.00m ²
	Maksimalna spratnost objekta	6 nadzemnih etaža
	Parametri za parkiranje odnosno garažiranje vozila	
	<p>Stacionarni saobraćaj u granicama plana rješavan je u funkciji planiranih namjena prostora. Planom je predviđeno da vlasnici parcela rješavaju parkiranje vozila na svojim parcelama što je osnovni princip i za planirano stanje. Prilikom komasacije kada se udružuju dvije ili više urbanističkih parcela, dio ili jedna cijela urbanistička parcela može se privesti namjeni parking prostora u funkciji planiranog objekta.</p>	

Također, na zahtjev vlasnika, urbanistička parcela u neposrednoj blizini planiranog objekta ili u okviru zone može se privesti namjeni parking prostora isključivo u funkciji tog objekta i kao takva se ne može koristiti u druge svrhe. Ovim DUP-om je prihvaćen princip da svaki objekat treba da zadovolji svoje potrebe za stacioniranjem vozila na parceli na kojoj se objekat gradi. Parkiranje ili garažiranje vozila rješavati u okviru urbanističke parcele po normi:

- stanovanje 1 – 1.2 PM / 1 stambenoj jedinici;
- trgovina 20-40 PM / 1000 m²;
- poslovanje – 10 PM /1000 m².

Parking mjesta predvidjeti sa dimenzijama 2,5 x 5,0 m, min. 4,8 m. Obrada otvorenih parkinga treba da je takva da omogući maksimalno ozelenjavanje.

Koristiti po mogućnosti zastor od prefabrikovanih elemenata (beton-trava) i uz ili između parkinga (poželjno na svaka tri parking mesta) zasaditi drvored, uvijek kada uslovi terena dopuštaju. Predlog konstrukcije parkinga od strane obrađivača:

d= 10 cm - betonske raster ploče beton-trava

d= 5 cm - međusloj od pijeska

d= 15 cm - granulirani šljunak / tampon

d= 30 cm - ukupna debljina.

Smjernice za oblikovanje i materijalizaciju, posebno u odnosu na ambijentalna svojstva područja

- Likovno i oblikovno rješenje građevinskih struktura mora da slijedi klimatske karakteristike područja i da svojim izrazom doprinosi opštoj slici i doživljaju uređenog turističkog mjesta.
- Preporučuje se izgradnja kosih krovova blagog nagiba (približno 15°), dvovodnih ili razuđenih
- Obrada fasada mora biti izvedena od odgovarajućih materijala koji garantuju adekvatnu zaštitu enterijera objekata.
- Kolorit objekata uskladiti sa njihovom funkcijom, okolinom, građevinskim naslijeđem i klimatskim uslovima.
- Obrada površina partera mora odgovarati svojoj namjeni. Različitom obradom izdiferencirati namjensku podjelu partera.
- Sa aspekta ispravne znakovne organizacije strukture partera koja ima za cilj da obezbjedi spontano razdvajanje korišćenja partera i prijatan doživljaj u prostoru, potrebno je da dominiraju sledeće vrste obrada:
 - obrada zelene površine partera (prema programu i odredbama iznesenim u separatu hortikulture),
 - obrada kolovoznih površina,
 - utilitaristička obrada trotoara,
 - posebna obrada pješačkih koridora (kamene ploče, bojeni beton, ferd-beton, beton kocke i drugo) u kombinaciji sa zelenilom,
 - urbani dizajn i oprema
- Projektom uređenja terena predvidjeti odgovarajuće elemente urbane opreme, elemente za sjedenje i odmor, korpe za otpatke, žardinjere, higijenske česme i drugo. Odabrani elementi moraju biti funkcionalno-estetski usklađeni sa oblikovanjem i namjenom partera i objekata.

Uslovi za unapređenje energetske efikasnosti	
<p>Na planu racionalizacije potrošnje energije predlažu se dvije osnovne mjere: štednja i korišćenje alternativnih, odnosno obnovljivih izvora energije.</p> <p>Osnovna mjera štednje koju ovaj DUP predlaže je poboljšanje toplotne izolacije prostorija, koja u ljetnjem periodu ne dozvoljava pregrijavanje dok u zimskom zadržava toplotu. Osim odgovarajuće termoizolacije potrebno je voditi računa o adekvatnoj veličini otvora vodeći računa o mikroklimatskim uslovima ovog podneblja. Klimatski uslovi Bara omogućuju korišćenje sunčeve energije. Predlaže se ugrađivanje krovnih solarnih kolektora koji mogu da uštede značajnu količinu energije za zagrijavanje vode. Veoma je ispravna orijentacija ka korišćenju solarne energije i svakako je treba dalje razvijati.</p> <p>Prilikom izrade tehničke dokumentacije poštovati Pravilnik o sadržaju elaborata energetske efikasnosti zgrada ("Službeni list CG", br.47/13).</p>	
DOSTAVLJENO:	
<ul style="list-style-type: none"> - Podnosiocu zahtjeva - Direkciji za inspekcijski nadzor - U spise predmeta - a/a 	
OBRADIVAČI URBANISTIČKO-TEHNIČKIH USLOVA:	
<p>Ilija Rogač</p> <p>Nataša Đuknić</p>	
OVLAŠĆENO SLUŽBENO LICE	Milica Abramović
M.P.	<p>potpis ovlašćenog službenog lica</p> 
PRILOZI	
<ul style="list-style-type: none"> - Grafički prilozima iz planskog dokumenta - Mišljenje Agencije za zaštitu životne sredine, Podgorica broj 03-D-1397/2 od 17.04.2024. godine 	

- | | |
|---|--|
| <ul style="list-style-type: none">- Akt tehničkih uslova Sekretarijata za komunalne poslove i saobraćaj, Bar broj UPI 14-341/24-211/1 od 23.04.2024.god.- Akt tehničkih uslova Vodovoda i kanalizacije DOO, Bar broj 2518 od 23.04.2024.g.- Kopija Plana br. 460-DJ-781/2024 od 18.04.2024.g. izdat od strane Uprave za nekretnine, PJ Bar. | |
|---|--|



29.04.2024

06-333/24-971/2

Podgorica, 17.04.2024. godine

SEKTOR ZA IZDAVANJE DOZVOLA I SAGLASNOSTI
Broj: 03-D-1397/2

MINISTARSTVO PROSTORNOG PLANIRANJA, URBANIZMA I DRŽAVNE IMOVINE

Direktorat za planiranje prostora i informacione sisteme
Direkcija za izdavanje urbanističko-tehničkih uslova

Podgorica

Ul. IV Proleterske brigade br.19

VEZA: 03-D-1397/1 od 15.04.2024.godine

PREDMET: Odgovor na zahtjev u cilju izdavanja urbanističko-tehničkih uslova

Povodom vašeg zahtjeva, broj 06-333/24-971/2, kojim ste tražili mišljenje o potrebi procjene uticaja na životnu sredinu za izgradnju novog objekta, u okviru površina za turističko stanovanje sa poslovanjem na lokaciji urbanističke parcele UP 16, Zona K, koja se sastoji od katastarske parcele br. 3980 KO Novi Bar i dijelova katastarskih parcela br. 3981, 3979/2 i 3976 sve KO Novi Bar u zahvatu plana DUP Ilino („Sl.list Crne Gore“ – opštinski propisi br. 32/09), opština Bar, obavještavamo vas sledeće:

Uredbom o projektima za koje se vrši procjena uticaja na životnu sredinu („Službeni list Crne Gore“, br. 20/07, „Službeni list Crne Gore“, br. 47/13, 53/14 i 37/18), utvrđen je spisak projekata za koje je obavezna procjena uticaja na životnu sredinu i projekata za koje se može zahtijevati procjena uticaja.

Uvidom u spisak projekata utvrđeno je da je u Listi 2. navedene Uredbe predviđeno da se za „Trgovačke, poslovne i prodajne centre ukupne korisne površine preko 1.000 m² (hoteli, vjerski objekti, objekti za obrazovanje, nauku, zdravstvo, kulturu i socijalnu zaštitu, pozorišne, bioskopske, izložbene dvorane i drugi)“ redni broj 12. Infrastrukturni projekti, kao i „Vikend naselja, turistička naselja i hotelski kompleksi van urbanih sredina, kao i njihovi prateći sadržaji“ 14. Turizam i rekreacija, sprovodi postupak procjene uticaja na životnu sredinu kod nadležnog organa za poslove zaštite životne sredine.

Uvidom u dostavljenu dokumentaciju nije moguće utvrditi koji su sadržaji planirani na predmetnoj lokaciji.

Smatramo da Investitora treba obavezati da, kada bude jasno definisao planirane sadržaje na predmetnoj lokaciji, zatraži izjašnjenje o potrebi procjene uticaja na životnu sredinu kod Agencije za zaštitu životne sredine.

dr Milan Gazdić
DIREKTOR



AGENCIJA ZA ZAŠTITU
ŽIVOTNE SREDINE
CRNE GORE

IV Proleterske 19
81000 Podgorica, Crna Gora
tel.: +382 20 446 500
email: epamontenegro@gmail.com
www.epa.org.me





Crna Gora
Opština Bar
Sekretarijat za komunalne poslove i
saobraćaj

Adresa: Bulevar revolucije br. 1
85000 Bar, Crna Gora
Tel: +382 30 311 561
email: sekretarijat.kps@bar.me
www.bar.me

Broj: UPI 14-341/24-211/1

06-333/24-971/4

Bar, 23.04.2024. godine

Sekretarijat za komunalne poslove i saobraćaj, rješavajući po zahtjevu Ministarstva prostornog planiranja, urbanizma i državne imovine, a na osnovu člana 17 Zakona o putevima („Sl. list Crne Gore“, br. 82/20), člana 74 Zakona o planiranju prostora i izgradnji objekata („Sl. list Crne Gore“, br. 64/17, 44/18, 63/18, 82/20 i 86/22) i člana 18 Zakona o upravnom postupku („Sl. list Crne Gore“, br. 56/14, 20/15, 40/16 i 37/17), donosi:

R J E Š E N J E

Utvrđuju se saobraćajno-tehnički uslovi za izgradnju saobraćajnog priključka, za potrebe izgradnje objekata u okviru površina za turističko stanovanje sa poslovanjem, na urbanističkoj parceli broj UP 16, u zoni „K“ u zahvatu DUP-a „Ilino“ („Sl. list Crne Gore – opštinski propisi“, br. 32/09), koja se sastoji od katastarske parcele broj 3980 KO Novi Bar i djelova katastarskih parcela broj 3981, 3979/2 i 3976 KO Novi Bar, opština Bar:

1. Priključak na javnu saobraćajnicu projektovati u skladu sa Planom, grafički prilog: Saobraćaj;
2. Urbanistička parcela mora da ima jedan kolski ulaz/izlaz na javnu saobraćajnicu;
3. Širinu priključka planirati u zavisnosti od usvojenog mjerodavnog vozila;
4. Mjerodavno vozilo se definiše na osnovu potrebe prilaznog puta, odnosno u zavisnosti od planiranog sadržaja na parceli;
5. Radijuse krivina pri ulasku/izlasku na UP dimenzionisati prema normativima za usvojeno mjerodavno vozilo;
6. Na priključku na put obezbijediti odgovarajuću preglednost za učesnike u saobraćaju;
7. Voditi računa o spoju prilaznog i javnog puta, za sami priključak koristiti materijale koji odgovaraju materijalima puta na koji se priključuje;
8. Uzdužne profile priključka prilagoditi terenu i okolnim objektima, uz obavezno postizanje poprečnih i podužnih nagiba potrebnih za odvođenje atmosferskih voda;
9. Na mjestu priključenja UP na javnu saobraćajnicu predvidjeti prelazne i oborene ivičnjake;
10. Na priključku UP na javnu saobraćajnicu projektovati horizontalnu i vertikalnu signalizaciju;
11. Obavezan dio tehničke dokumentacije je projekat saobraćaja i saobraćajne signalizacije, koji mora biti urađen u skladu sa važećim standardima, tehničkim uputstvima i normativima iz predmetne oblasti.

O b r a z l o ž e n j e

Ministarstvo prostornog planiranja, urbanizma i državne imovine, obratilo se ovom Sekretarijatu zahtjevom, broj 06-333/24-971/3 od 10.04.2024. godine, zavedenim u Opštini Bar, pod brojem UPI 14-341/24-211 od 15.04.2024. godine, za izdavanje saobraćajno-tehničkih uslova za izradu tehničke dokumentacije, za potrebe izgradnje objekata u okviru površina za turističko stanovanje sa poslovanjem, na urbanističkoj parceli broj UP 16, u zoni „K“ u zahvatu DUP-a „Ilino“ („Sl. list Crne Gore – opštinski propisi“, br. 32/09), koja se sastoji od katastarske parcele broj 3980 KO Novi Bar i djelova katastarskih parcela broj 3981, 3979/2 i 3976 KO Novi Bar, opština Bar.

Uz zahtjev je priložen Nacrt urbanističko-tehničkih uslova za izradu tehničke dokumentacije.

Članom 17 Zakona o putevima propisano je da organ uprave izdaje saobraćajno-tehničke uslove za priključenje na javni put, pri čemu predmetne uslove za opštinske puteve izdaje nadležni organ lokalne uprave.

Članom 74 stav 5 Zakona o planiranju prostora i izgradnji objekata je propisano da uslove koje prema posebnim propisima izdaje organ za tehničke uslove, a koji su neophodni za izradu tehničke dokumentacije, kao i list nepokretnosti i kopiju katastarskog plana pribavlja Ministarstvo. Shodno članu 5 stav 1 alineja 16, organ za tehničke uslove je, pored ostalih, organ lokalne uprave nadležan za poslove saobraćaja.

Razmatrajući predmetni zahtjev, a uzimajući u obzir naprijed navedene propise, odlučeno je kao u dispozitivu rješenja.

Rješenje je donijeto bez izjašnjenja stranke o rezultatima ispitnog postupka iz razloga jer je utvrđeno da se Rješenje donosi u korist stranke.

Upustvo o pravnoj zaštiti: Protiv ovog Rješenja može se izjaviti žalba Glavnom administratoru Opštine Bar u roku od 15 dana od dana prijema istog. Žalba se ulaže preko ovog organa i taksira se sa 3 € administrativne takse.

Viši savjetnik III za saobraćaj,
Sandin Suličić



Pomoćnik Sekretara
Safet Kočan



Dostavljeno: Podnosiocu zahtjeva; a/a.
Kontakt tel.: 030/311-561
E-mail: sekretariat.kps@bar.me



DOO VODOVOD I KANALIZACIJA BAR

UI. Branka Čalovića br.13, 85000 BAR

vodovodbar@t-com.me

030/312-938, 312-043

info@vodovod.bar-me

030/312-938

www.vodovod.bar-me

PIB: 02054779 ◆ PDV: 20/31-00124-5

Pisarnica Ministarstvo prostornog planiranja,
urbanizma i državne imovine

Broj, 2518
Bar, 23.04.2024.godine

16.05.2024.	
06-333/24-971/5	

Ministarstvo prostornog planiranja, urbanizma i državne imovine
IV Proleterske brigade broj 19
81 000 Podgorica

Predmet: Tehnički uslovi

Na osnovu vašeg zahtjeva broj 06-333/24-971/4 od 10.04.2024. godine, za izdavanje tehničkih uslova, koji je zaveden u arhivi DOO »Vodovod i kanalizacija« - Bar, dana 16.04.2024. godine pod brojem 2518, (podnosioc zahtjeva: Svetlana Aksenova iz Bara), dostavljamo vam tehničke uslove:

Za izradu tehničke dokumentacije za izgradnju novog objekta u okviru površina za turističko stanovanje sa poslovanjem na lokaciji urbanističke parcele UP 16, Zona »K«, DUP »Ilino«, koja se sastoji od katastarske parcele br. 3980 i dijelova katastarskih parcela br. 3981, 3979/2 i 3976 sve KO Novi Bar, opština Bar.

S poštovanjem,

Prilog:

- Tehnički uslovi

Tehnički direktor

Alvin Tombarević



CKB 510-239-02
ATLAS 505-5761-54

SGM 550-6467-82
PBCG 535-10436-05

HB 520-19659-74
LB 565-544-07

NLB 530-20001-53

DOO "Vodovod i kanalizacija" - Bar

Broj: 2518

Bar, 23.04.2024.godine

Na osnovu zahtjeva Svetlane Aksenove iz Bara, a shodno aktu Ministarstva prostornog planiranja, urbanizma i državne imovine, broj 06-333/24-971/4 od 10.04.2024. godine koji je zaveden u arhivi DOO »Vodovod i kanalizacija«-Bar dana 16.04.2024.godine pod brojem 2518, izdaju se:

TEHNIČKI USLOVI

Za izradu tehničke dokumentacije za izgradnju novog objekta u okviru površina za turističko stanovanje sa poslovanjem na lokaciji urbanističke parcele UP 16, Zona »K«, DUP »Ilino«, koja se sastoji od katastarske parcele br. 3980 i dijelova katastarskih parcela br. 3981, 3979/2 i 3976 sve KO Novi Bar, opština Bar.

a) Opšti dio

Vodovod:

- Za registrovanje utroška vode cijelog objekta potrebno je ugraditi vodomjer u šahti u skladu sa tehničkim propisima. Šaht treba da bude lociran u posjedu investitora, 1m od ivice parcele gledajući iz pravca mjesta priključenja na ulični cjevovod. Predvidjeti posebno mjerenje potrošnje vode za stambeni i poslovni dio objekta. Ukoliko je planirani profil priključka \geq DN 50mm potrebno je da dubina vodovodnog šahta bude min. 1,60 m (unutrašnje dimenzije).
- Mjerenje isporučenih količina vode u objektima koji će se graditi ili postavljati na teritoriji Opštine Bar će se vršiti sledećim vodomjerima:
 - a) U objektima za individualno stanovanje – višestambenim vodomjerima sa mokrim ili suvim mehanizmom klase tačnosti »C« ili više i pripremom za daljinsko očitavanje putem radio veze.
 - b) U objektima za kolektivno stanovanje – višestambenim vodomjerom sa mokrim ili suvim mehanizmom klase tačnosti »C« ili više.
 - c) U objektima za obavljanje djelatnosti ili za smještaj sa profilom priključka na javni vodovod od 50mm ili većim – kombinovanim elektromagnetnim ili ultrazvučnim vodomjerom istog profila sa mogućnošću daljinskog očitavanja.
 - d) U poslovnim prostorima u objektu – višestambenim vodomjerom sa mokrim ili suvim mehanizmom klase »C« ili više i pripremom za daljinsko očitavanje putem radio veze i ventilom ispred i iza vodomjera.
- U objektima za kolektivno stanovanje, vodomjeri se ugrađuju u zajedničkim dijelovima stambene zgrade (hodnicima i holovima) uz obaveznu ugradnju manuelnog magnetnog ventila ispred i iza vodomjera.

- Za objekte sa više od četiri stambene jedinice (stambene zgrade) može se predvidjeti ugradnja kontrolnih vodomjere za svaki ulaz posebno (vertikalno). Vodovodnu šahtu obavezno izvesti sa drenažom, penjalicama i poklopcem tako postavljenim da se vodomjer ne nalazi neposredno ispod otvora poklopca.

Za svaku stambenu jedinice predvidjeti ugradnju mjernih uređaja-vodomjera smještenih u kasetama na etažama, stalno dostupnim za očitavanje, kontrolu i održavanje (max jedan ormar za jedan sprat, uz mogućnost zaključavanja radi obezbjeđenja od oštećenja i krađe vodomjera). Vodomjeri sa horizontalnom osovinom se moraju postaviti isključivo horizontalno, odnosno sa vertikalnom osovinom isključivo vertikalno, sa pravim komadom cijevi 3D-5D ispred vodomjera. Ukoliko se predvidi baštenski hidrant neophodno je odrediti subjekt koji će izmirivati naknadu za utrošenu vodu.

- Kod vodomjera profila $\varnothing 50\text{mm}$ i više obavezno se ispred vodomjera ugrađuje zatvarač, hvatač nečistoće, MDK komad, ravni komad za smirenje toka vode, a iza vodomjera ravni komad i zatvarač. Iza vodomjera na koji je spojena hidrantska mreža objekta ili sprinkler sistem za gašenje požara, obavezno se ugrađuje zaštitnik od povratnog toka (nepovratni ventil). Dužina ravnog dijela za smirenje toka ispred i iza vodomjera zavisi o profilu vodomjera. Prilikom dimenzionisanja vodomjernog šahta voditi računa o dimenzijama armatura i fazonskih komada koji se ugrađuju.
- Za vrstu materijala priključka na vodovodnu mrežu predvidjeti PEHD (polietilen) ili PP (polipropilen). Maksimalno dozvoljeni profil priključka je $\varnothing 100\text{mm}$, pri čemu profil priključka mora biti manji od profila ulične cijevi na koju se planira priključenje.
- Direktno uzimanje vode iz javne vodovodne mreže preko hidroforskih uređaja, dozvoljeno je samo kod cjevovoda prečnika $\varnothing 200\text{ mm}$ i više. Uređaj za povišenje pritiska kod direktnog spoja na vodovodnu mrežu obavezno mora biti opremljen frekventnom regulacijom. Iz cjevovoda prečnika manjih od $\varnothing 200\text{mm}$ voda za uređaj za povišenje pritiska se može uzimati samo preko zatvorenog prelaznog rezervoara sa slobodnim nivoom vode.
- Direktno uzimanje vode iz javnog cjevovoda za sprinkler instalaciju (preko priključka za objekat) dozvoljeno je samo u slučaju kada je ulični cjevovod prečnika većeg ili jednakog $\varnothing 250\text{ mm}$. Za prečnike uličnih cjevovoda manjeg od $\varnothing 250\text{ mm}$ potrebno je izgraditi rezervoar dovoljne zapremine za potrebe sprinkler instalacija. Rezervoari se u ovom slučaju pune iz uličnog cjevovoda u skladu sa hidrauličkim proračunom iz projekta.

Fekalna kanalizacija:

- Profil priključka i pad potrebno je odabrati u skladu sa izvedenim hidrauličkim proračunima, kao i na osnovu raspoloživih geodetskih kota. Minimalni profil priključka na gradsku kanalizacionu mrežu je $\varnothing 160\text{mm}$.
- Sva neophodna geodetska mjerenja i uzdužne profile, predvidjeti tehničkom dokumentacijom.
- Gradski sistem kanalizacione mreže je separatan, tako da se ne dozvoljava upuštanje atmosferskih voda u fekalnu kanalizaciju i obrnuto.

- Nije dozvoljeno gravitaciono priključenje podrumskih i suterenskih etaža objekta na fekalnu kanalizaciju.
- Prilikom izrade projekta u dijelu ispuštanja otpadnih voda uzeti u obzir sve specifičnosti korisnika kanalizacije (kapacitet i tehnologija proizvodnje, količina, sastav i dinamika ispuštanja otpadnih voda, mogućnost recirkulacije i dr.), kao i ispoštovati "Pravilnik o kvaliteti i sanitarno-tehničkim uslovima za ispuštanje otpadnih voda, načinu i postupku ispitivanja kvaliteta otpadnih voda i sadržaju izvještaja o utvrđenom kvalitetu otpadnih voda (Sl.List CG br.45/08,9/10, 26/12 i 56/19).
- Ako je u sklopu objekta planira priprema hrane (restoran) potrebno je predvidjeti separator ulja i masti.
- Za materijal za izradu priključka na fekalnu kanalizaciju predvidjeti atestirane PVC kanalizacione cijevi za uličnu kanalizaciju (tjemene nosivosti min SN4) ili PP (polipropilen).
- Reviziona okna mogu biti kružnog ili četvrtastog poprečnog presjeka, monolitne AB, montažne AB i poliesterske izrade.
- Na mjestima gdje je moguć uticaj morske vode predvidjeti šahte od poliestera.

Atmosferska kanalizacija

- Neophodno je izvesti proračun oticanja sa predmetne parcele, krovova i uređenih površina i odabrati adekvatan profil priključka.
- Sa izvršenim geodetskim mjerenjima , dati uzdužne profile odvodnih kanala i raspoložive padove samog priključka.
- Reviziona okna i kišne slivnike projektovati u skladu sa tehničkim propisima za ovu vrstu djelatnosti.
- Za materijal za izradu priključka na atmosfersku kanalizaciju predvidjeti PVC ili PE (polietilen).
- Predvidjeti separatore za prečišćavanje voda sa parkinga i saobraćajnica, prije upuštanja ovih voda u gradsku atmosfersku kanalizaciju. Isto važi za sve zatvorene prostore u objektu koji služe za parkiranje automobila (garaže) površine veće od 50m².
- Reviziona okna mogu biti kružnog ili četvrtastog poprečnog presjeka, monolitne AB, montažne AB i poliesterske izrade.
- Na mjestima gdje je moguć uticaj morske vode predvidjeti šahte od poliestera

b) Postojeće hidrotehničke instalacije

- U slučaju da je u granicama urbanističke parcele trasirana postojeća vodovodna cijev, koja se zadržava u planskom dokumentu, ili je planirana izgradnja nove mreže, neophodno je pridržavati se odredbi »Pravilnika o određivanju i održavanju zona i pojaseva sanitarne zaštite izvorišta i ograničenjima u tim zonama« („Službeni list Crne Gore“, br. 66/09 od 2. oktobra 2009.god).
Član. 32 - Pojas sanitarne zaštite određuje se oko glavnih cjevovoda i u zavisnosti od konfiguracije terena iznosi po 2m od osovine cjevovoda sa obje strane, a za cjevovode za vodosnabdijevanje do 200 stanovnika po 1m od osovine cjevovoda sa obje strane. U pojasu zaštite nije dozvoljena izgradnja objekata, postavljanje uređaja i vršenje radnji koje na bilo koji način mogu zagaditi vodu ili ugroziti stabilnost cjevovoda.
Za cjevovode profila DN 200mm i veće, u slučaju izgradnje objekata na trasi cjevovoda u zoni sanitarne zaštite, neophodno je obezbijediti slobodan prostor svijetlog otvora širine 4,0m i visine 3,0m.
- Ako u granicama urbanističke parcele već postoji ili je planirana izgradnja fekalnog odnosno atmosferskog kolektora, nije dozvoljena izgradnja objekata, postavljanje uređaja i vršenje radnji u pojasu od 2m od osovine kolektora, koje na bilo koji način mogu ugroziti stabilnost cjevovoda.
- U slučaju potrebe izmještanja postojećih hidrotehničkih instalacija (čije zadržavanje nije predviđeno prostorno-planskim dokumentom) sa urbanističke parcele, neophodno je izraditi projekat izmještanja postojećeg cjevovoda shodno predmetnom DUP-u i tehničkim uslovima DOO »Vodovod i kanalizacija« - Bar. Ukoliko trasa novog (izmještenog) cjevovoda prolazi kroz predmetnu urbanističku parcelu, projekat može biti u sklopu glavnog projekta planiranog objekta.

c) Posebni dio

- Priključenje objekta na hidrotehničku infrastrukturu (vodovod, fekalnu i atmosfersku kanalizaciju) predvidjeti u skladu sa prostorno planskim dokumentom faza hidrotehnika.

d) Tehnička opremljenost projekta hidrotehničkih instalacija

I) Projekat unutrašnjih instalacija objekta


- Projekat treba da sadrži sve tekstualne i grafičke priloge za glavni projekat u skladu sa važećim *Pravilnikom o načinu izrade i sadržini tehničke dokumentacije*. Projekat unutrašnjih instalacija vodovoda i kanalizacije treba izraditi u skladu s pravilima struke i odredbama važeće zakonske regulative, a mora obuhvatiti interne instalacije vodovoda i kanalizacije.

II) Projekat uređenja

- U projektu dostaviti preglednu situaciju u odgovarajućoj razmjeri sa jasno naznačenim mjestom priključenja na gradsku uličnu vodovodnu i kanalizacionu mrežu.
- Na situaciji prikazati položaj sa naznačenim međusobnim rastojanjem planiranog objekta od postojećih i planiranih hidrotehničkih instalacija.
- Projektom obavezno prikazati detalj vodomjernog šahta - vodoinstalaterski i građevinski, sa specifikacijom i pravim dimenzijama fazonskih komada i armatura da bi dokazali usvojene dimenzije, osnovu i presjek kao i njegovu lokaciju na situaciji.


Obradio:

PJ Razvoj i projektovanje:

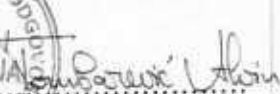

.....
Hasanbegović A.

Rukovodilac:

PJ Razvoj i projektovanje:


.....
Orlandić Branislav





Tehnički direktor:


.....
Tombarević Alvin





Legenda

-  **geodetski plan**
-  **željeznička pruga i koridor**
-  **regulacija vodotoka rijeke Zeljeznice**
-  **postojeći objekti**

1	GEODETSKA PODLOGA	naznaka: R 1:1000
investitor: Opština Opština Bar		
obradilo:  Ured geodetske službe "MONTENEGROINŽNERING" - PODGORICA		





Legenda

-  granica plana
-  namjena benzinska pumpe
-  namjena netzgradjeni prostori
-  namjena kolektivno stanovanje sa djelatnostima
-  namjena društveno djelatnost
-  namjena individualno stanovanje
-  regulacija rjeke
-  željeznička pruga



5

ANALIZA POSTOJECEG STANJA

razmjera:
R 1:1000

investitor: Skupština Opštine Bar


obradač:  **Montenegro Engineering - PODGORICA**





Legenda

- granica plana
- željeznička pruga i koridor
- regulacija vodotoka rijeke Zeljeznice
- urbanistička zona
- urbanistička parcela
- urbanističke parcele namijenjene komunalnoj infrastrukturi
- oznaka urbanističke zone
- oznaka urbanističke parcele postojeci objekti













7	PLAN PARCELACIJE	razmjera R: 1:1000
investitor: Skupština Opštine Bar		
izradio:  MAJKA MONITORSKOPROJEKCIJSKI - PODGORICA		






Legenda

-  **granična linija**
-  **željeznička pruga i koridor**
-  **regulacija vodotoka rijeke Zeljeznice**
-  **urbanistička zona**
-  **urbanistička parcela**
-  **urbanističke parcele namjerjene komunalnoj infrastrukturi**
- A** **oznaka urbanističke zone**
-  **oznaka urbanističke parcele**
-  **postojeći objekti**
-  **građevinska linija**
-  **Kote građevinskih linija**



8	PLAN NIVELACIJE I REGULACIJE	razmjera: R 1:1000
Investitor: Skupština Opštine Bar		
obradilač:  Institut za projektovanje i inženjering - PODGORICA		





Legenda

-  granica plana
-  željeznička pruga i koridor
-  regulacija vodotoka rijeke Zeljeznice
-  namjena stanovanje srednjih gustina
-  namjena stanovanje velikih gustina
-  namjena centralne funkcije
-  namjena turističko stanovanje
-  namjena centralne funkcije - škole
-  oznake urbanističke parcele
-  oznake urbanističke zone



9

**PLAN
NAMJENE POVRSINA**

razmjera:
R 1:1000

investitor: **Službena Opština Bar**

izradio:  **Iskraj MONTENEGROINŽENJING - PODGORICA**



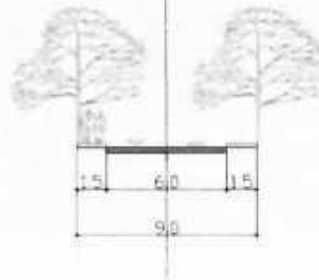


Legenda

- granica plana
- željeznička pruga i koridor
- regulacija vodotoka rijeke Zeljeznice
- urbanistička zona
- urbanistička parcela
- postojeći objekti
- oznaka urbanističke zone
- urbanističke parcele namijenjene komunalnoj infrastrukturi



presjek 4-4



10

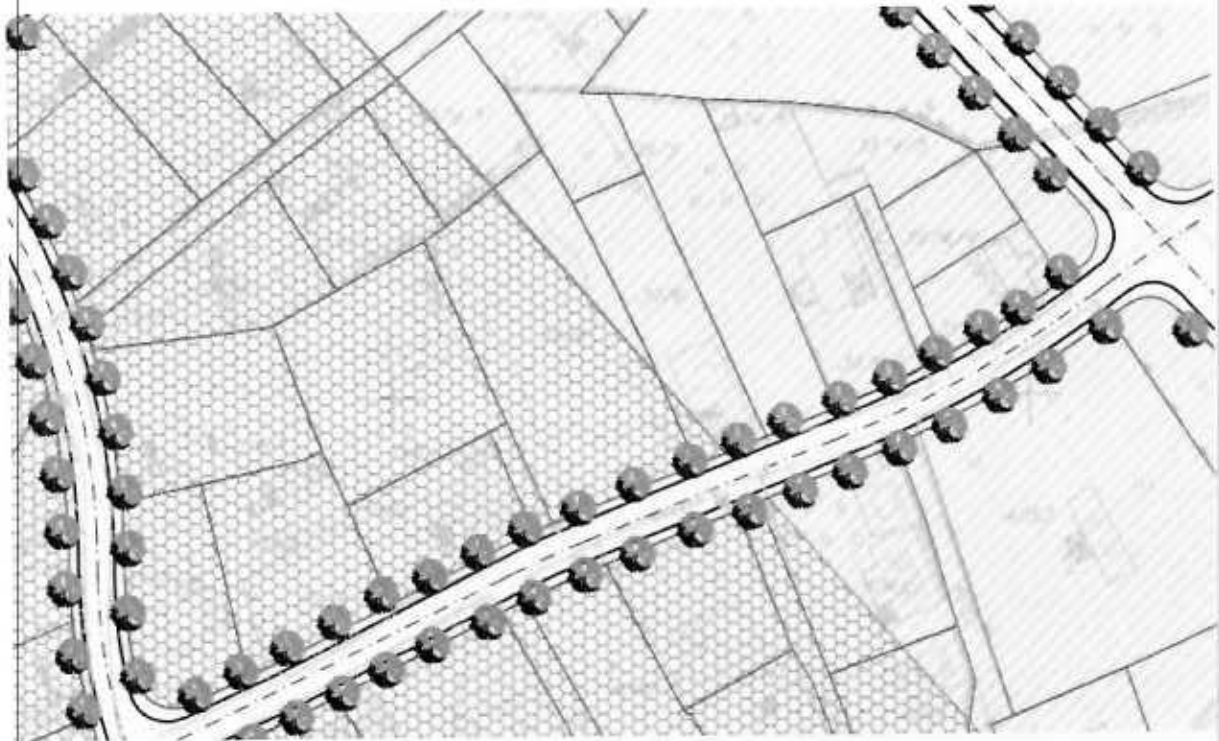
PLAN SAOBRAČAJA

razmjera:
R 1:1000

investitor: Skupština Opštine Bar

obrađivač:  Institut MONTENEGRONZEMERUNG - PODGORICA





legenda:

-  granica plana
-  zelenilo kolektivnog stanovanja
-  zelenilo u okviru turističkog stanovanja
-  zelenilo u okviru centralnih funkcija
-  zelenilo u zoni obkrožavanja
-  zelenilo duž vodotoka
-  Zelene površine manjih trgova, skverova i kružnih tokova
-  rijeka Željeznica
-  linearno zelenilo

11

PLAN OZELENJAVANJA

razmjera:
R 1:1000














investor: **Općina Opština Bar**

obradač:  **AGENCIJA ZA ARHITEKTURU I URBANIZAM - POČUČIĆI**






Legenda

-  **granična prava**
-  **željeznička pruga i koridor**
-  **regulacija vodotoka rijeka Zeljeznice**
-  **urbanistička zona**
-  **urbanističke parcele**
-  **urbanističke parcele namijenjene komunalnoj infrastrukturi**
-  **oznaka urbanističke zone**
-  **oznaka urbanističke parcele**
-  **postojeci objekti**
-  **postojeci tk čvor RSS ili no 1**
-  **postojeca tk okno**
-  **postojeca tk kanalizacija**
-  **postojeci spoljašnji tk izvod**
-  **postojeci unutrašnji tk izvod**
-  **planirano tk okno**
-  **planirana tk kanalizacija**
-  **broj planiranog tk otkna**
-  **broj PVC cijevi 110mm u planiranoj tk kanalizaciji**










N&L...150
2xPVC










13	PLAN TELEKOMUNIKACIJA	razmjera: R 1:1000
	investitor: Skupština Opštine Bar obradilač:  INŽENJERING - PODGORICA	



Legenda

-  **građevni plan**
-  **željeznička pruga i koridor**
-  **regulacija vodotoka rijeke Željeznice**
-  **urbanistička zona**
-  **urbanistička parcela**
-  **urbanističke parcele namijenjene komunalnoj infrastrukturi**
-  **oznaka urbanističke zone**
-  **oznaka urbanističke parcele**
-  **postojeći objekti**

-  **Postojeća vodovodna mreža**
-  **Planirana vodovodna mreža**
-  **Protivpožarni hidrant**
-  **Postojeća fekalna kanalizacija**
-  **Planirana fekalna kanalizacija**
-  **Postojeća atmosferska kanalizacija**
-  **Planirana atmosferska kanalizacija**



14

**PLAN HIDROTEHNIČKE
INFRASTRUKTURE**

razmjera:
R 1:1000

investitor: **Općina Opština Bar**

izradio:  **INŽENJERING I PROJEKTOVANJE - PODGORICA**

