

Црна Гора  
ДИРЕКЦИЈА ЗА САОБРАЋАЈ

Број 02-3327/1  
Подгорица, 8.05 2014 год.

**OBRAZAC 1**

Crna Gora  
MINISTARSTVO ODRŽIVOG RAZVOJA I TURIZMA  
PODGORICA

Primljeno:	08.05.2014		
Org. jed.	Broj	Prilog	Vrijednost
05-	1323	/	1

\_\_\_\_\_  
(prezime, očevo ime i ime)

\_\_\_\_\_  
(adresa)

\_\_\_\_\_  
(broj telefona)

Ministarstvo saobraćaja i  
pomorstva

Direkcija za saobraćaj

Ul. IV proleterske 19  
81000 Podgorica

(naziv i sjedište pravnog lica/privrednog društva/preduzetnika)

**MINISTARSTVO ODRŽIVOG RAZVOJA I TURIZMA**

(organ uprave nadležan za postupanje)

**Zahtjev za izdavanje urbanističko tehničkih uslova**

(član 62a Zakona o uređenju prostora i izgradnji objekata („Sl. list CG“ 51/08, 34/11, 35/13))

Обраћам се захтевом за издavanje urbanističko tehničkih uslova за:

1. Izgradnju objekta
- ② Rekonstrukciju objekta  
(zaokružiti odgovarajući broj)

Katastarska parcela  
(situacija trase\*)

Magistralni put M-2 Debeli brijeg – Herceg Novi, dionica Debeli  
Brijeg – Granica Crne Gore ( međugranična zona) km 854+000

Katastarska opština

KO Sutorina

Opština

Herceg Novi

Podgorica, 08.05.2014. god.

(mjesto i datum)

Direktor

Savo Parača

(podnosilac zahtjeva)



\* - odnosi se na linijske objekte (putevi, željeznice, dalekovod, vodovod itd.)



CRNA GORA

MINISTARSTVO ODRŽIVOG RAZVOJA  
I TURIZMA

DIREKTORAT ZA GRAĐEVINARSTVO

Broj: 0503-1323/2

Podgorica, 23.05.2014. godine

**AGENCIJA ZA ELEKTRONSKE KOMUNIKACIJE I POŠTANSKU DJELATNOST**

Ul. Džordža Vašingtona br. 50,  
PODGORICA

Ministarstvu održivog razvoja i turizma, zahtjevom od 08.05.2014.godine, obratila se Direkcija za saobraćaj, radi izdavanja urbanističko - tehničkih uslova za izradu tehničke dokumentacije za rekonstrukciju magistralnog puta M-2 Debeli brijeg – Granica Crne Gore, međugranična zona, u skladu sa postavkama Prostornog plana Crne Gore do 2020.godine i smjernicama iz Prostornog plana Opštine Herceg Novi. Planirana rekonstrukcija puta predviđa rekonstrukciju postojeće trase magistralnog puta M-2 Debeli brijeg – Granica Crne Gore, međugranična zona, na stacionaži km 854+000.

Shodno članu 62a stav 5 Zakona o uređenju prostora i izgradnji objekata ("Službeni list CG" br. 51/08, 34/11 i 35/13), uslove koje prema posebnim propisima izdaju nadležni organ i druga pravna lica, a koji su neophodni za izradu tehničke dokumentacije, kao i list nepokretnosti i kopiju katastarskog plana, organ uprave, odnosno organ lokalne uprave pribavlja po službenoj dužnosti od nadležnih organa i pravnih lica.


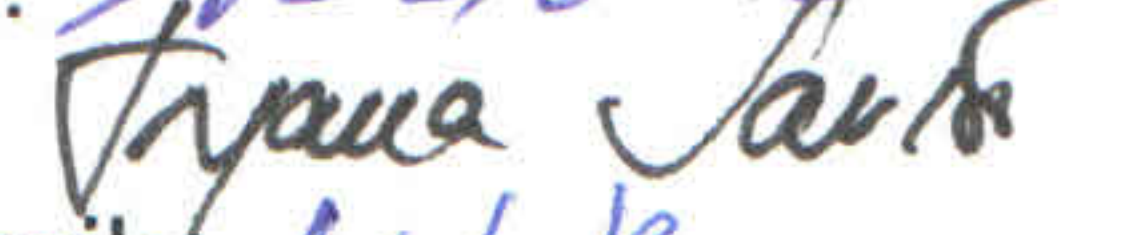
Dostavljamo nacrt urbanističko - tehničkih uslova za izradu tehničke dokumentacije za rekonstrukciju magistralnog puta M-2 Debeli brijeg – Granica Crne Gore, međugranična zona, u skladu sa postavkama Prostornog plana Crne Gore do 2020.godine i smjernicama iz Prostornog plana Opštine Herceg Novi, na osnovu kojih **Agencija treba da izda, u skladu sa citiranim članom 62a stav 5 Zakona, tehničke uslove.** Dati uslovi biće dio konačnih urbanističko - tehničkih uslova izdatih od strane ovog ministarstva.

**Molimo da tražene uslove dostavite u roku od 10 dana od dana prijema ovog zahtjeva, jer će se u protivnom smatrati da ste saglasni sa urbanističko - tehničkim uslovima izdatim od strane ovog ministarstva.**

Za izdavanje uslova iz stava 1, 2 i 4, člana 62a Zakona i za izdavanje lista nepokretnosti i kopije katastarskog plana ne plaća se taksa, naknada, odnosno drugi troškovi izdavanja.

**Rukovodilac Direkcije za izgradnju objekata**  
Milica Abramović, dipl.inž.građ. 

**Obradili:**

Ivan Nedović, dipl.inž.saob.   
Tijana Savić, dipl.inž.geod.   
Nataša Pavićević, dipl.pravnik 

**GENERALNI DIREKTOR**  
Danilo Gvozdrenović





CRNA GORA

MINISTARSTVO ODRŽIVOG RAZVOJA  
I TURIZMA

DIREKTORAT ZA GRAĐEVINARSTVO

Broj: 0503-1323/3

Podgorica, 23.05.2014. godine

**AGENCIJA ZA ZAŠTITU ŽIVOTNE SREDINE**

Podgorica

Ministarstvu održivog razvoja i turizma, zahtjevom od 08.05.2014.godine, obratila se Direkcija za saobraćaj, radi izdavanja urbanističko - tehničkih uslova za izradu tehničke dokumentacije za rekonstrukciju magistralnog puta M-2 Debeli brijeg – Granica Crne Gore, međugranična zona, u skladu sa postavkama Prostornog plana Crne Gore do 2020.godine i smjernicama iz Prostornog plana Opštine Herceg Novi. Planirana rekonstrukcija puta predviđa rekonstrukciju postojeće trase magistralnog puta M-2 Debeli brijeg – Granica Crne Gore, međugranična zona, na stacionaži km 854+000.

Shodno članu 62a stav 5 Zakona o uređenju prostora i izgradnji objekata ("Službeni list CG" br. 51/08, 34/11 i 35/13), uslove koje prema posebnim propisima izdaju nadležni organ i druga pravna lica, a koji su neophodni za izradu tehničke dokumentacije, kao i list nepokretnosti i kopiju katastarskog plana, organ uprave, odnosno organ lokalne uprave pribavlja po službenoj dužnosti od nadležnih organa i pravnih lica.

Dostavljamo nacrt urbanističko - tehničkih uslova za izradu tehničke dokumentacije za rekonstrukciju magistralnog puta M-2 Debeli brijeg – Granica Crne Gore, međugranična zona, u skladu sa postavkama Prostornog plana Crne Gore do 2020.godine i smjernicama iz Prostornog plana Opštine Herceg Novi, u skladu sa postavkama Prostornog plana Crne Gore do 2020.godine, na osnovu kojih **Agencija za zaštitu životne sredine treba da, u skladu sa citiranim članom 62a, stav 5 Zakona, ovom ministarstvu da mišljenje o potrebi procjene uticaja na životnu sredinu.**

Pribavljanje predmetnog mišljenja je potrebno radi izdavanja urbanističko - tehničkih uslova za izradu tehničke dokumentacije za rekonstrukciju magistralnog puta M-2 Debeli brijeg – Granica Crne Gore, međugranična zona, u skladu sa postavkama Prostornog plana Crne Gore do 2020.godine i smjernicama iz Prostornog plana Opštine Herceg Novi.

**Rukovodilac Direkcije za izgradnju objekata**

Milica Abramović, dipl.inž.građ.

**Obradili:**

Ivan Nedović, dipl.inž.saob.

Tijana Savić, dipl.inž.geod.

Nataša Pavićević, dipl.pravnik

**GENERALNI DIREKTOR**  
Danilo Gvozdenović





CRNA GORA

MINISTARSTVO ODRŽIVOG RAZVOJA  
I TURIZMA

DIREKTORAT ZA GRAĐEVINARSTVO

Broj: 0503-1323/4

Podgorica, 23.05.2014. godine

DIREKCIJA ZA SAOBRAĆAJ

Podgorica

Ministarstvu održivog razvoja i turizma, zahtjevom od 08.05.2014.godine, obratili ste se radi izdavanja urbanističko - tehničkih uslova za izradu tehničke dokumentacije za rekonstrukciju magistralnog puta M-2 Debeli brijeg – Granica Crne Gore, međugranična zona, u skladu sa postavkama Prostornog plana Crne Gore do 2020.godine i smjernicama iz Prostornog plana Opštine Herceg Novi. Planirana rekonstrukcija puta predviđa rekonstrukciju postojeće trase magistralnog puta M-2 Debeli brijeg – Granica Crne Gore, međugranična zona, na stacionaži km 854+000.

Shodno članu 62a stav 5 Zakona o uređenju prostora i izgradnji objekata ("Službeni list CG" br. 51/08, 34/11 i 35/13), uslove koje prema posebnim propisima izdaju nadležni organ i druga pravna lica, a koji su neophodni za izradu tehničke dokumentacije, kao i list nepokretnosti i kopiju katastarskog plana, organ uprave, odnosno organ lokalne uprave pribavlja po službenoj dužnosti od nadležnih organa i pravnih lica.

Dostavljamo nacrt urbanističko - tehničkih uslova za izradu tehničke dokumentacije za rekonstrukciju magistralnog puta M-2 Debeli brijeg – Granica Crne Gore, međugranična zona, u skladu sa postavkama Prostornog plana Crne Gore do 2020.godine i smjernicama iz Prostornog plana Opštine Herceg Novi, na osnovu kojih **Direkcija treba da izda, u skladu sa citiranim članom 62a, stav 5 Zakona, tehničke saobraćajne uslove.** Dati uslovi biće dio konačnih urbanističko - tehničkih uslova izdatih od strane ovog ministarstva.

**Molimo da tražene uslove dostavite u roku od 10 dana od dana prijema ovog zahtjeva, jer će se u protivnom smatrati da ste saglasni sa urbanističko - tehničkim uslovima izdatim od strane ovog ministarstva.**

Za izdavanje uslova iz stava 1, 2 i 4, člana 62a Zakona i za izdavanje lista nepokretnosti i kopije katastarskog plana ne plaća se taksa, naknada, odnosno drugi troškovi izdavanja.

**Rukovodilac Direkcije za izgradnju objekata**

Milica Abramović, dipl.inž.grad.

**Obradili:**

Ivan Nedović, dipl.inž.saob.

Tijana Savić, dipl.inž.geod.

Nataša Pavićević, dipl.pravnik

**GENERALNI DIREKTOR**  
Danilo Gvozdrenović





CRNA GORA

MINISTARSTVO ODRŽIVOG RAZVOJA  
I TURIZMA

DIREKTORAT ZA GRAĐEVINARSTVO

Broj: 0503-1325/5

Podgorica, 23.05.2014. godine

UPRAVA ZA VODE

Podgorica

Ministarstvu održivog razvoja i turizma, zahtjevom od 08.05.2014.godine, obratila se Direkcija za saobraćaj, radi izdavanja urbanističko - tehničkih uslova za izradu tehničke dokumentacije za rekonstrukciju magistralnog puta M-2 Debeli brijeg – Granica Crne Gore, međugranična zona, u skladu sa postavkama Prostornog plana Crne Gore do 2020.godine i smjernicama iz Prostornog plana Opštine Herceg Novi. Planirana rekonstrukcija puta predviđa rekonstrukciju postojeće trase magistralnog puta M-2 Debeli brijeg – Granica Crne Gore, međugranična zona, na stacionaži km 854+000.

Shodno članu 62a stav 5 Zakona o uređenju prostora i izgradnji objekata ("Službeni list CG" br. 51/08, 34/11 i 35/13), uslove koje prema posebnim propisima izdaju nadležni organ i druga pravna lica, a koji su neophodni za izradu tehničke dokumentacije, kao i list nepokretnosti i kopiju katastarskog plana, organ uprave, odnosno organ lokalne uprave pribavlja po službenoj dužnosti od nadležnih organa i pravnih lica.

Dostavljamo nacrt urbanističko - tehničkih uslova za izradu tehničke dokumentacije za rekonstrukciju magistralnog puta M-2 Debeli brijeg – Granica Crne Gore, međugranična zona, u skladu sa postavkama Prostornog plana Crne Gore do 2020.godine i smjernicama iz Prostornog plana Opštine Herceg Novi, na osnovu kojih **Uprava treba da izda, u skladu sa citiranim članom 62a, stav 5 Zakona, tehničke vodne uslove.** Dati uslovi biće dio konačnih urbanističko - tehničkih uslova izdatih od strane ovog ministarstva.

**Molimo da tražene uslove dostavite u roku od 10 dana od dana prijema ovog zahtjeva, jer će se u protivnom smatrati da ste saglasni sa urbanističko - tehničkim uslovima izdatim od strane ovog ministarstva.**

Za izdavanje uslova iz stava 1, 2 i 4, člana 62a Zakona i za izdavanje lista nepokretnosti i kopije katastarskog plana ne plaća se taksa, naknada, odnosno drugi troškovi izdavanja.

**Rukovodilac Direkcije za izgradnju objekata**

Milica Abramović, dipl.inž.građ.

**Obradili:**

Ivan Nedović, dipl.inž.saob.

Tijana Savić, dipl.inž.geod.

Nataša Pavićević, dipl.pravnik

**GENERALNI DIREKTOR**  
Danilo Gvozdrenović





CRNA GORA

MINISTARSTVO ODRŽIVOG RAZVOJA  
I TURIZMA

DIREKTORAT ZA GRAĐEVINARSTVO

Broj: 0503-1323/6

Podgorica, 23.05.2014. godine

JP "VODOVOD I KANALIZACIJA"

Herceg Novi

Ministarstvu održivog razvoja i turizma, zahtjevom od 08.05.2014.godine, obratila se Direkcija za saobraćaj, radi izdavanja urbanističko - tehničkih uslova za izradu tehničke dokumentacije za rekonstrukciju magistralnog puta M-2 Debeli brijeg – Granica Crne Gore, međugranična zona, u skladu sa postavkama Prostornog plana Crne Gore do 2020.godine i smjernicama iz Prostornog plana Opštine Herceg Novi. Planirana rekonstrukcija puta predviđa rekonstrukciju postojeće trase magistralnog puta M-2 Debeli brijeg – Granica Crne Gore, međugranična zona, na stacionaži km 854+000.

Shodno članu 62a stav 5 Zakona o uređenju prostora i izgradnji objekata ("Službeni list CG" br. 51/08, 34/11 i 35/13), uslove koje prema posebnim propisima izdaju nadležni organ i druga pravna lica, a koji su neophodni za izradu tehničke dokumentacije, kao i list nepokretnosti i kopiju katastarskog plana, organ uprave, odnosno organ lokalne uprave pribavlja po službenoj dužnosti od nadležnih organa i pravnih lica.

Dostavljamo nacrt urbanističko - tehničkih uslova za izradu tehničke dokumentacije za rekonstrukciju magistralnog puta M-2 Debeli brijeg – Granica Crne Gore, međugranična zona, u skladu sa postavkama Prostornog plana Crne Gore do 2020.godine i smjernicama iz Prostornog plana Opštine Herceg Novi, na osnovu kojih JP "Vodovod i kanalizacija" **treba da izda, u skladu sa citiranim članom 62a, stav 5 Zakona, tehničke vodovodne uslove.** Dati uslovi biće dio konačnih urbanističko - tehničkih uslova izdatih od strane ovog ministarstva.


**Molimo da tražene uslove dostavite u roku od 10 dana od dana prijema ovog zahtjeva, jer će se u protivnom smatrati da ste saglasni sa urbanističko-tehničkim uslovima izdatim od strane ovog ministarstva.**

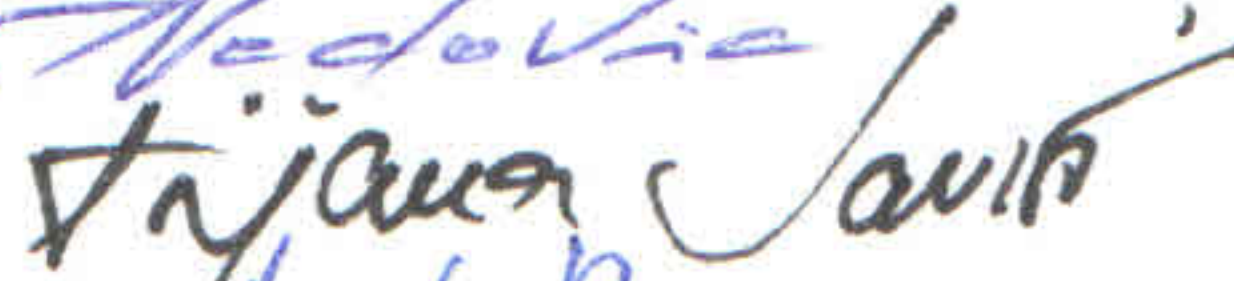
Za izdavanje uslova iz stava 1, 2 i 4, člana 62a Zakona i za izdavanje lista nepokretnosti i kopije katastarskog plana ne plaća se taksa, naknada, odnosno drugi troškovi izdavanja.

**Rukovodilac Direkcije za izgradnju objekata**

Milica Abramović, dipl.inž.građ. 

**Obradili:**

Ivan Nedović, dipl.inž.saob. 

Tijana Savić, dipl.inž.geod. 

Nataša Pavićević, dipl.pravnik 





CRNA GORA

MINISTARSTVO ODRŽIVOG RAZVOJA  
I TURIZMA

DIREKTORAT ZA GRAĐEVINARSTVO

Broj: 0503-1323/7

Podgorica, 23.05.2014. godine

UPRAVA ZA ZAŠTITU KULTURNIH DOBARA

Bajova 15, Cetinje

Ministarstvu održivog razvoja i turizma, zahtjevom od 08.05.2014.godine, obratila se Direkcija za saobraćaj, radi izdavanja urbanističko - tehničkih uslova za izradu tehničke dokumentacije za rekonstrukciju magistralnog puta M-2 Debeli brijeg – Granica Crne Gore, međugranična zona, u skladu sa postavkama Prostornog plana Crne Gore do 2020.godine i smjernicama iz Prostornog plana Opštine Herceg Novi. Planirana rekonstrukcija puta predviđa rekonstrukciju postojeće trase magistralnog puta M-2 Debeli brijeg – Granica Crne Gore, međugranična zona, na stacionaži km 854+000.

Shodno članu 62a stav 5 Zakona o uređenju prostora i izgradnji objekata ("Službeni list CG" br. 51/08, 34/11 i 35/13), uslove koje prema posebnim propisima izdaju nadležni organ i druga pravna lica, a koji su neophodni za izradu tehničke dokumentacije, kao i list nepokretnosti i kopiju katastarskog plana, organ uprave, odnosno organ lokalne uprave pribavlja po službenoj dužnosti od nadležnih organa i pravnih lica.

Dostavljamo nacrt urbanističko - tehničkih uslova za izradu tehničke dokumentacije za rekonstrukciju magistralnog puta M-2 Debeli brijeg – Granica Crne Gore, međugranična zona, u skladu sa postavkama Prostornog plana Crne Gore do 2020.godine i smjernicama iz Prostornog plana Opštine Herceg Novi, na osnovu kojih **Uprava treba da izda, u skladu sa citiranim članom 62a, stav 5 Zakona, tehničke vodne uslove.** Dati uslovi biće dio konačnih urbanističko - tehničkih uslova izdatih od strane ovog ministarstva.

**Molimo da tražene uslove dostavite u roku od 10 dana od dana prijema ovog zahtjeva, jer će se u protivnom smatrati da ste saglasni sa urbanističko - tehničkim uslovima izdatim od strane ovog ministarstva.**

Za izdavanje uslova iz stava 1, 2 i 4, člana 62a Zakona i za izdavanje lista nepokretnosti i kopije katastarskog plana ne plaća se taksa, naknada, odnosno drugi troškovi izdavanja.

**Rukovodilac Direkcije za izgradnju objekata**

Milica Abramović, dipl.inž.građ.

**Obradili:**

Ivan Nedović, dipl.inž.saob.

Tijana Savić, dipl.inž.geod.

Nataša Pavićević, dipl.pravnik

GENERALNI DIREKTOR  
Danilo Gvozdrenović

