













LEGENDA:

-  GRANICA PLANA
-  oznaka zone
-  granica bloka
-  oznaka bloka
-  granica urb. parcele
-  oznaka urb. pazele

TELEKOMUNIKACIONA INFRASTRUKTURA

-  TK PODZEMNI VOD - POSTOJEĆI
-  POSTOJEĆE KOMUNIKACIONO OKNO
-  POSTOJEĆI UNUTRAŠNJI TK IZVOD
-  TK PODZEMNI VOD - PLANIRANI
-  PLANIRANO KOMUNIKACIONO OKNO
-  BROJ CIJEVI U KABLOVSKOJ KANALIZACIJI

**IZMJENE I DOPUNE DETALJNOG URBANISTIČKOG PLANA
"SPOMEN PARK KRUŠEVAC zone A I E "U PODGORICI**

NACRT PLANA

godina izrade plana:	2022. god.	obrađivač plana:	MINISTARSTVO EKOLOGIJE, PROSTORNOG PLANIRANJA I URBANIZMA	odluka o izradi plana:	br. 04-5468/2 Podgorica, 28. oktobra 2021 godine.
razmjera:	1:1000	rukovodilac izrade plana:	Aleksandra Tošić Jokić , dipl.inž.arh.	obrađivač faze:	Ratko Vujović , dipl.inž.el.
		naziv grafičkog priloga:	PL KOMUNIKACIONIH INSTALACIJA	broj grafičkog priloga:	14.