



Crna Gora
Ministarstvo ekologije,
prostornog planiranja i urbanizma

Adresa: IV proleterske brigade broj 19
81000 Podgorica, Crna Gora
tel: +382 20 446 276
fax: +382 20 446 215

DIREKTORAT ZA PLANIRANJE PROSTORA I
INFORMACIONE SISTEME
Direkcija za izdavanje
urbanističko-tehničkih uslova
Broj: 08-6283/16

Podgorica, 24.11.2022. godine

NURKOVIĆ ELVIR

B A R
Šušanj bb

Dostavljaju se urbanističko-tehnički uslovi broj 08-6283/16 od 24.11.2022. godine, za izgradnju novih objekata mješovite namjene na urbanističkim parcelama A1-UP8, urbanistička zona A, urbanistički blok 1 i A1-UP11, urbanistička zona A, urbanistički blok 1, u zahvatu Detaljnog urbanističkog plana „Topolica IV“ („Službeni list Crne Gore – opštinski propisi“, br. 39/13), u Opštini Bar.



OVLAŠĆENO SLUŽBENO LICE

Branka Petrović

Branka Petrović

Dostavljeno:

- Podnosiocu zahtjeva
- U spise predmeta
- Direkciji za inspekcijski nadzor
- a/a

URBANISTIČKO - TEHNIČKI USLOVI

| | | |
|----|---|--|
| 1. | <p>DIREKTORAT ZA PLANIRANJE PROSTORA I INFORMACIONE SISTEME Direkcija za izdavanje urbanističko-tehničkih uslova Broj: 08-6283/16 Podgorica, 24.11.2022. godine</p> |  <p>Crna Gora Ministarstvo ekologije, prostornog planiranja i urbanizma.</p> |
| 2. | <p>Ministarstvo ekologije, prostornog planiranja i urbanizma, na osnovu člana 74 Zakona o planiranju prostora i izgradnji objekata ("Službeni list Crne Gore", br. 64/17, 44/18, 63/18, 82/20, 86/22) i podnijetog zahtjeva NURKOVIĆ ELVIRA iz Bara, izdaje:</p> | |
| 3. | <p>URBANISTIČKO-TEHNIČKE USLOVE za izradu tehničke dokumentacije</p> | |
| 4. | <p>za izgradnju novih objekata mješovite namjene na urbanističkim parcelama A1-UP8, urbanistička zona A, urbanistički blok 1 i A1-UP11, urbanistička zona A, urbanistički blok 1, u zahvatu Detaljnog urbanističkog plana „Topolica IV“ („Službeni list Crne Gore – opštinski propisi“, br. 39/13), u Opštini Bar.</p> | |
| 5. | <p>PODNOŠILAC ZAHTJEVA:</p> | <p>NURKOVIĆ ELVIR iz Bara</p> |
| 6. | <p>POSTOJEĆE STANJE</p> <p>Postojeća izgradnja, osim u dijelu UP Fleksibilna zona 1, po tipološkim i organizacionim karakteristikama, nije u skladu sa konceptom razvoja planskog područja, pa plansko rješenje, pored prepoznavanja nerijetko značajne vrijednosti postojećih objekata, nije formirano na postojećoj prostornoj osnovi.</p> <p>Na planskom području sve sadržaje treba usmjeriti ka novoj funkciji i formi, što zahtijeva da postojeći oblici stanovanja postepeno budu zamijenjeni novim objektima višeporodičnog stanovanja, sa poslovnim djelovima ili objektima centralnih i javnih funkcija, sa uređenim i osmišljenim otvorenim prostorima, sa ciljem pune remodelacije prostora u fizičkom, oblikovnom i sadržajnom smislu.</p> <p>Na mjestima gdje je to moguće (iz funkcionalnih, pozicionih, vizuelnih razloga), treba graditi objekte veće spratnosti, čime će se povećati površina partera, a vozila smještati u podzemnim, suterenskim ili nadzemnim garažama. Uvođenjem stepenovanih objekata ekskluzivne, atraktivne arhitekture, stvaraju se uslovi za oblikovanje prepoznatljivih repera, preko kojih će se ovo područje uvrstiti u atraktivni dio centra turističkog grada.</p> <p>Prema grafičkom prilogu br. 01. „Topografsko-katastarski plan“ na predmetnim lokacijama su evidentirani postojeći objekti.</p> | |

| | |
|-------------|---|
| | Za rušenje postojećih objekata potrebno je da se vlasnik zahtjevom obrati nadležnom inspeksijskom organu, u skladu sa članom 113 Zakona o planiranju prostora i izgradnji objekata ("Službeni list Crne Gore", br. 64/17, 44/18, 63/18, 11/19, 82/20, 86/22). |
| 7. | PLANIRANO STANJE |
| 7.1. | Namjena parcele odnosno lokacije |
| | <p>Shodno grafičkom prilogu br. 07. „Plan namjene površina“, urbanističke parcele A1-UP8 i A1-UP11 nalaze se na površinama mješovite namjene (MN), u urbanističkoj zoni A, urbanistički blok 1.</p> <p>Namjena parcele definisana je kroz osnovnu namjenu objekata i kroz djelatnosti koje su, pored osnovne, dozvoljene u objektu uz određene uslove.</p> <p>U okviru namjene prema GUP-u Bar određene kao stanovanje velikih gustina i centralne i javne funkcije definisane su prema Pravilniku o bližem sadržaju i formi planskog dokumenta, kriterijumima namjene površina, elementima urbanističke regulacije i jedinstvenim grafičkim simbolima parcele za:</p> <ol style="list-style-type: none"> 1. centralne djelatnosti (gradska tržnica, trgovinski i ugostiteljski objekti, javna garaža, vatrogasno); 2. školstvo (objekat za lica sa posebnim potrebama); 3. mješovitu namjenu (centralne djelatnosti i stanovanje velikih gustina); 4. drumski saobraćaj; 5. trafostanice; 6. pejzažno uređenje i 7. površinski vodotok. <p>Na parcelama mješovite namjene mogu se graditi:</p> <ul style="list-style-type: none"> - Stambeni objekti i stambeno-poslovni objekti; - Tržni i izložbeni centri; - Objekti za smještaj turista - hoteli; - Ugostiteljski objekti; - Poslovni objekti i objekti privrednih društava; - Objekti za upravu, kulturu, školstvo, zdravstvenu i socijalnu zaštitu; - Parkinzi i garaže i - Objekti infrastrukture. <p>Procedure izrade tehničko-investicione dokumentacije, kao i samo građenje, mora se sprovoditi u svemu prema važećoj zakonskoj regulativi. Objekat projektovati u duhu sa tehničkim propisima, normativima i standardima za projektovanje ove vrste objekata.</p> |
| 7.2. | Pravila parcelacije |
| | Prema dostavljenom izvodu iz digitalnog katastarskog plana i prema grafičkom prilogu br.13 "Plan parcelacije" iz DUP-a "Topolica IV", čine: |

| | |
|------|--|
| | <p>Urbanistička parcela A1-UP8, urbanistička zona A, urbanistički blok 1 se sastoji od kat.parcela 6166/4, 6166/5, 6166/3, 6165/2, 6165/3, 6164/2, 6164/1, 6164/3, 6162/3, 6163/1 i dijelova kat.parcela 6166/2, 6166/1, 5815/1, 5823, 6170/1, 5824 KO Novi Bar, opština Bar.</p> <p>Urbanistička parcela A1-UP11, urbanistička zona A, urbanistički blok 1 se sastoji od kat.parcela 6163/3, 6164/4, 6165/1, 6167, 6168, 6169 i dijelova kat.parcela 6174, 6170, 6173/1, 6173/2, 6172, 6171, 6166/1, 6166/2, 6176/1 KO Novi Bar, opština Bar.</p> <p>Parcelacija Kada urbanistička parcela, koja je određena ovim planskim dokumentom, ima manja odstupanja od postojeće katastarske parcele (ili parcela), kao i u drugim opravdanim slučajevima kada je potrebno izvršiti usklađivanje urbanističke parcele sa katastarskom parcelom, organ nadležan za poslove uređenja prostora može izvršiti usklađivanje urbanističke parcele sa katastarskim stanjem u toku postupka za izdavanje građevinske dozvole.</p> <p>Oblik i veličina parcele određeni su tako da se na njoj može graditi u skladu sa planom utvrđenim uslovima i predstavljeni su u grafičkom prilogu br. 13. "Plan parcelacije".</p> <p>Urbanističke parcele A1-UP8 i A1-UP11 definisane su koordinatama prelomnih tačaka prema grafičkom prilogu br. 13. "Plan parcelacije".</p> <p>Članom 13 Pravilnika o načinu izrade, razmjeri i bližoj sadržini tehničke dokumentacije („Službeni list Crne Gore”, br.44/18), propisano je da tehnička dokumentacija sadrži elaborat parcelacije po planskom dokumentu.</p> |
| 7.3. | <p>Građevinska i regulaciona linija, odnos prema susjednim parcelama</p> |
| | <p>Regulaciona linija Regulaciona linija u ovom dokumentu je definisana kao linija koja dijeli javnu površinu od površina predviđenih za druge namjene. Regulaciona linija je istovremeno i granica urbanističkog bloka. Regulaciona linija je precizno definisana koordinatama prelomnih tačaka u grafičkom prilogu br. 14. „Plan nivelacije i regulacije“.</p> <p>Građevinska linija Građevinska linija je utvrđena kao linija do koje je dozvoljeno građenje na, iznad i ispod površine zemlje i to kao:</p> <ol style="list-style-type: none"> 1. građevinska linija na nivou urbanističkog bloka, definisana grafički, koja je obavezujuća i preko koje se ne može graditi. 2. građevinska linija, u odnosu na susjedne parcele, definisana numerički (kao odstojanja od granica parcele): <ol style="list-style-type: none"> a) građevinska linija na koju se oslanja objekat dužom stranom, na odstojanju koje ne može biti manje od 1/3 visine objekta, b) građevinska linija na koju se oslanja objekat kraćom stranom (bočnom fasadom): |

- do ivice parcele, ako je zid u vidu kalkana bez otvora,
- na najmanjem udaljenju od 1,50m od granice parcele ako su predviđeni mali otvori radi provjetravanja higijenskih prostorija,
- na najmanjem udaljenju od 2,50m od granice parcele ako su predviđeni otvori sa visokim parapetima,
- na udaljenju većem od 4,50m od granice parcele ako su predviđeni otvori normalnih dimenzija i parapeta.

Ukoliko je kraća - bočna strana objekta veća od 15m, primjenjuje se parametar određen za dužu stranu objekta.

Sve građevinske linije zajedno na nivou parcele definišu moguću zonu u okviru koje se formira gabarit budućeg objekta prema indeksu zauzetosti, koji je definisan na nivou svakog bloka i parcele.

Grafičkim prilogom plana br. 14 „Plan regulacije i nivelacije“ je za sve urbanističke parcele definisana minimum jedna građevinska linija, ili dvije, koje predstavljaju obodnu granicu izgradnje na, ispod i iznad površine zemlje.

Građevinske linije ispod površine zemlje mogu biti izvan utvrđenih građevinskih linija na zemlji, mogu se poklapati sa granicama parcele-lokacije na kojoj se gradi objekat, uz isključivu obavezu i odgovornost investitora da izvođenjem radova i upotrebom objekta ne ugrozi susjedne objekte i parcele.

Građevinska linija je precizno definisana koordinatama prelomnih tačaka u grafičkom prilogu br. 14. „Plan nivelacije i regulacije“.

Indeks zauzetosti

Indeks zauzetosti je definisan kao maksimalni za svaku pojedinačnu lokaciju i urbanističku parcelu. Definisani indeks zauzetosti se može uvećati za 20% ukoliko lokacija obuhvata najmanje dvije vlasničke parcele ili kada je površina lokacije iznad 1200m².

Indeks izgrađenosti

U obračun bruto građevinske površine ne ulaze prilazi, parkinzi, bazeni, igrališta (dječja, sportska), otvorene terase i druge popločane površine, krovovi ukopanih i poluukopanih garaža koji nijesu viši od 1,00 m od nulte kote objekta i koriste se za neku od navedenih namjena.

Indeks izgrađenosti je definisan kao maksimalni za svaku pojedinačnu lokaciju i urbanističku parcelu. Definisani indeks izgrađenosti se može uvećati za 20% ukoliko lokacija obuhvata najmanje dvije vlasničke parcele ili kada je površina lokacije iznad 1200m².

Vertikalni gabarit

Vertikalni gabarit objekta je definisan brojem etaža. Vertikalni gabarit se definiše i za podzemne i za nadzemne etaže. Etaže se definišu nazivima koji proističu iz njihovih položaja u objektu.

Na nivou planskog dokumenta maksimalna visina objekta je deset nadzemnih etaža i dvije podzemne etaže.

Spratnost (broj etaža) se može prilagođavati konkretnim programskim zahtjevima prilikom projektovanja, uz mogućnost povećanja, izuzetno, za dvije etaže, ali se arhitektonska postavka mora uklopiti u uslove regulacije (moraju se poštovati

građevinske linije) i ne može se povećavati planom definisana bruto razvijena građevinska površina.

Visinska regulacija

Visinska regulacija definisana je spratnošću objekata gdje je visina etaža određena prema prethodno iznijetim vrijednostima.

Kota prizemlja određuje se u odnosu na kotu nivelete javnog ili pristupnog puta, i to:

- na ravnom terenu kota prizemlja novih objekata ne može biti niža od kote nivelete javnog ili pristupnog puta;
- na ravnom terenu kota prizemlja može biti najviše 1,00 m viša od kote nivelete javnog ili pristupnog puta;
- za objekte koji imaju indirektnu vezu sa javnim putem, kota prizemlja utvrđuje se kroz urbanističke uslove prema iznijetom pristupu;
- za objekte koji u prizemlju imaju poslovnu namjenu kota prizemlja može biti maksimalno 0,20m viša od kote trotoara.

ZONA A - BLOK 1

Planskim konceptom zaokružena je, kako u funkcionalnom tako i u prostorno-fizičkom smislu, kompaktna cjelina centralnih i javnih funkcija i stanovanja na prostoru posmatranog bloka započeta u skladu sa UP „Fleksibilna zona 1” i UP „Fleksibilna zona 2”. Svi objekti i parcele iz navedenih planskih dokumenata zadržani su kao stečena obaveza, uz minimalna prilagođavanja.

Položaj građevinskih linija prema javnom prostoru u jednom dijelu dat je tako da se izgrađene strukture i otvoreni prostori smjenjuju, što treba nastaviti i u dijelu za koji su precizno utvrđene samo građevinske linije prema obodnim saobraćajnicama, kojim je formirana zona građenja.

Objekti uz saobraćajnice treba da se grade na grafički definisanim građevinskim linijama. Dispozicija objekata koji se grade u unutrašnjosti bloka, mora biti u skladu sa pravcima pružanja građevinskih linija uz saobraćajnice, odnosno, objekte treba pozicionirati paralelno ili upravno u odnosu na građevinsku liniju uz najbližu ulicu.

Uređenje terena u zoni građenja treba da bude usaglašeno-povezano između parcela i sa kontaktnim javnim površinama, a neizgrađene površine nakon uređenja otvorene za javno korišćenje.

URBANISTIČKO-TEHNIČKI USLOVI ZA IZGRADNJU OBJEKATA STANOVANJA

Novi objekti višeporodičnog stanovanja većih gustina se mogu graditi na parcelama namijenjenim za izgradnju objekata višeporodičnog stanovanja velikih gustina i parcelama mješovite namjene. Na navedenim parcelama mogu se graditi i prostori namijenjeni drugim sadržajima koji, ni na koji način, ne ometaju osnovnu namjenu i koji služe svakodnevnim potrebama stanovnika područja.

Objekti se mogu graditi na svim urbanističkim parcelama, na neizgrađenim površinama i umjesto postojećih objekata.

Objekti se mogu graditi na svim urbanističkim parcelama, na neizgrađenim površinama i umjesto postojećih objekata

Objekti mogu biti postavljeni na građevinskoj parceli:

- u neprekinutom nizu
- objekat na parceli dodiruje obje bočne linije građevinske parcele;
- u prekinutom nizu - objekat dodiruje samo jednu bočnu liniju građevinske parcele;
- kao slobodnostojeći - objekat ne dodiruje ni jednu liniju građevinske parcele.

Oblik i površine objekata određuju se u skladu sa:

- predviđenim indeksima zauzetosti i indeksima izgrađenosti;
- regulacionim i građevinskim linijama;
- predviđenom spratnošću.

Gabariti objekata i razvijena bruto građevinska površina određena je kumulativnom primjenom pravila (površina lokacije, regulacioni pojas i visina objekta) i pokazatelja (indeks izgrađenosti i indeks zauzetosti).

Izgradnja podruma i suterena je dozvoljena, ali nije obavezna. Podrumaska etaža ne ulazi u proračun dozvoljene bruto površine objekta, ukoliko je namijenjena za garažni ili instalacioni prostor.

Horizontalni gabarit podzemne etaže može biti veći od gabarita objekta, ali pod uslovom da se njenom izgradnjom ne ugrožavaju susjedni objekti ni parcele. Ukoliko je krov podzemne garaže do 1,00m iznad nivoa terena, ozelenjen i parterno uređen, njen gabarit ne ulazi u proračun procenta zauzetosti parcele, već se smatra uređenom zelenom površinom.

Parkiranje ili garažiranje putničkih vozila i vozila za obavljanje djelatnosti obezbjeđuju se, po pravilu, na parceli, odnosno lokaciji, izvan javnih površina, i realizuju istovremeno sa osnovnim sadržajem na parceli, odnosno lokaciji.

Broj mjesta za parkiranje koji treba ostvariti na parceli utvrđuje se po normativu: stanovanje 1-1,2 PM po 1 stambenoj jedinici.

Minimalna veličina lokacije za izgradnju može biti 600 m² površine, a širina ulipnog fronta 40m.

Udaljenost objekta od granice parcele definisana je građevinskim linijama. Procenat uređenih površina mora biti najmanje 20%.

URBANISTIČKO-TEHNIČKI USLOVI ZA IZGRADNJU OBJEKATA CENTRALNIH FUNKCIJA

Novi objekti centralnih funkcija mogu se graditi na parcelama namijenjenim za izgradnju objekata centralnih funkcija, parcelama mješovite namjene i parcelama stanovanja velikih gustina. Objekti se mogu graditi na neizgrađenim površinama i umjesto postojećih objekata. Položaj objekta na parceli, gabariti objekata, unutrašnji kolsko-pješački saobraćaj, slobodni prostori, parkinzi i zelene površine biće

razrađene projektnom dokumentacijom. Objekti mogu biti postavljeni na građevinskoj parceli:

- kao slobodnostojeći - objekat ne dodiruje ni jednu liniju građevinske parcele

Oblik i površine objekata određuju se u skladu sa:

- predviđenim indeksima zauzetosti i indeksima izgrađenosti;
- regulacionim i građevinskim linijama;
- predviđenom spratnošću.

Gabariti objekata i razvijena bruto građevinska površina određena je kumulativnom primjenom pravila (površina lokacije, regulacioni pojas i visina objekta) i pokazatelja (indeks izgrađenosti i indeks zauzetosti). Ukoliko zbog karakteristika stanja, oblikovnih i drugih razloga dolazi do odstupanja, mjerodavni pokazatelj je indeks izgrađenosti.

Za objekte centralnih funkcija koji će se graditi na parcelama mješovite namjene primjenjuju se kao maksimalni parametri definisani za urbanističku parcelu.

Izgradnja podruma i suterena je dozvoljena, ali nije obavezna. Podrumska etaža ne ulazi u proračun dozvoljene bruto površine objekta, ukoliko je namijenjena za garažni ili instalacioni prostor.

Horizontalni gabarit podzemne etaže može biti veći od gabarita objekta, ali pod uslovom da se njenom izgradnjom ne ugrožavaju susjedni objekti ni parcele. Ukoliko je krov podzemne garaže do 1,00m iznad nivoa terena, ozelenjen i parterno uređen, njen gabarit ne ulazi u proračun procenta zauzetosti parcele, već se smatra uređenom zelenom površinom.

Parkiranje ili garažiranje putničkih vozila i vozila za obavljanje djelatnosti obezbjeđuju se, po pravilu, na parceli, odnosno lokaciji, izvan javnih površina, i realizuju istovremeno sa osnovnim sadržajem na parceli, odnosno lokaciji.

Broj mjesta za parkiranje koji treba ostvariti na parceli utvrđuje se po normativu: škole 0,25-0,35 PM/1zaposlenom; hoteli 50 PM na 100 soba; trgovina 20-40 PM na 1000 m² korisne površine; pošta, banka 20-30 PM/1000m² korisne površine; poslovanje – 10 PM na 1000 m².

Minimalna veličina lokacije za izgradnju može biti 600 m² površine, a širina uličnog fronta 40m.

Ograđivanje parcela

Ograđivanje parcela planiranih objekata nije predviđeno, osim za objekat osnovnog obrazovanja i dnevni centar za osobe sa posebnim potrebama.

Prilikom izrade tehničke dokumentacije poštovati:

- Pravilnik o načinu izrade i sadržini tehničke dokumentacije za građenje objekta („Službeni list Crne Gore”, br. 44/18, 43/19).
- Pravilnik o načinu obračuna površine i zapremine zgrade („Službeni list Crne Gore”, br. 60/18).

| | |
|----|--|
| | <p>•Pravilnik o vrstama, minimalno-tehničkim uslovima i kategorizaciji ugostiteljskih objekata ("Službeni list Crne Gore", br. 036/18 od 31.05.2018).</p> <p>•Površine za obračun indeksa se obračunavaju u skladu sa Pravilnikom o bližem sadržaju i formi planskog dokumenta, kriterijumima namjene površina, elementima urbanističke regulacije i jedinstvenim grafičkim simbolima ("Službeni list CG", br.24/10 i 33/14), Pravilnikom o načinu obračuna površine i zapremine objekata ("Službeni list CG", broj 47/13) i Crnogorskim standardom MEST EN 15221-6:Upravljanje kapacitetima - Dio 6.</p> |
| 8. | <p>PREPORUKE ZA SMANJENJE UTICAJA I ZAŠTITU OD ZEMLJOTRESA, KAO I DRUGE USLOVE ZA ZAŠTITU OD ELEMENTARNIH NEPOGODA I TEHNIČKO-TEHNOLOŠKIH I DRUGIH NESREĆA</p> |
| | <p>KLIMATSKE KARAKTERISTIKE</p> <p>Klimatske karakteristike planskog područja u okviru opštine Bar definisane su položajem ovog prostora u okviru umjerenog klimatskog pojasa, položajem neposredno pored Jadranskog mora i Skadarskog jezera i postojanjem i smjerom pružanja planinskog vijenca sa visinom iznad 800 m i najvišim vrhom od 1.959 m (Rumija).</p> <p>Otvorenost prema istoku, sjeveroistoku i sjeveru ima za posledicu i određeni nivo kontinentalnog uticaja. Pružanje planinskog vijenca uslovljava ublažavanje maritimnih, s jedne, i kontinentalnih vazdušnih uticaja, s druge strane.</p> <p>Morfodinamika planinskog vijenca utiče na pojavljivanje relativno velikih razlika vremenskih stanja na vrlo malom prostoru, pa se na relativno maloj udaljenosti javljaju znatne temperaturne razlike, kao i razlike u količini padavina, vlažnosti i slično. Ove razlike imaju uticaj i na klimu u primorskoj najnižoj zoni, pogotovo kada se radi o padavinama i vjetrovima.</p> <p>Temperatura vazduha</p> <p>Najvišu srednju godišnju temperaturu vazduha, sa najmanjim temperaturnim amplitudama, u okviru opštine Bar, imaju najniži djelovi teritorije pored Jadranskog mora i Skadarskog jezera. Ta temperatura na 1mnv kraj morske obale iznosi 16°C.</p> <p>Najvišu srednju godišnju temperaturu vazduha, sa najmanjim temperaturnim amplitudama, u okviru opštine Bar, imaju najniži djelovi teritorije pored Jadranskog mora i Skadarskog jezera. Ta temperatura na 1mnv kraj morske obale iznosi 16°C.</p> <p>Najviše srednje mjesečne temperature su u julu i avgustu, (23,4° i 23,1°C), a najniže u januaru i februaru (8,3° i 8,9°C).</p> <p>Vlažnost vazduha</p> <p>Srednja godišnja relativna vlažnost vazduha u uskom priobalju Jadranskog mora ima vrijednost od oko 70%. Tokom januara srednja relativna vlažnost vazduha na prostorima do oko 200 do 300 metara je nešto manja od 70%. U toku jula srednja relativna vlažnost vazduha u primorju ima vrijednost od 65-70%.</p> <p>Padavine</p> <p>U prosjeku se u primorskom dijelu opštine do 200 m apsolutne visine izlučuje do 1500 mm padavina godišnje. U toplijem periodu godine (april - septembar) izluči se oko 400 do preko 800 mm padavina, a u hladnijem periodu (oktobar - mart) 1000 do 2000 mm padavina. Padavine se uglavnom izlučuju u vidu kiše, a rijetko u vidu</p> |

snijega (i to uglavnom na planinskim terenima). Broj dana sa srednjom dnevnom količinom padavina do 1,00 lit /m² je od 80 do 120 dana u toku godine.

Osunčanost

Nalazeći se na krajnje južnim djelovima Jadranskog primorja neposredno uz more, opština Bar se odlikuje vrlo dugim trajanjem osunčavanja. Na ovo, osim toga, utiče i postojeći reljef u okviru opštine Bar i reljef širih prostora južnog dijela Crne Gore. Ovakvi uslovi omogućavaju da se trajanje osunčanosti kreće do preko 2500 časova godišnje, ili prosječno dnevno oko 7 časova.

Vjetrovitost

Primorski djelovi teritorije opštine izloženi su u većoj mjeri vjetrovima sa juga i sa Jadranskog mora. U svim djelovima opštine osjećaju se vazдушna strujanja iz svih pravaca, izmijenjena po pravcu i jačini postojećim prirodnim ograničenjima.

U primorskom dijelu opštine najveću jačinu i čestinu javljanja ima levant, vjetar iz sjeveroistočnog pravca. Znatno manju čestinu imaju vjetrovi iz ostalih pravaca: pulenat iz pravca zapada, maestral iz pravca sjeverozapada, jugo iz pravca juga i jugoistoka i tramontana (bura) iz pravca sjevera.

Vjetrovi sa kopna prema moru češći su u zimskom periodu, a u suprotnom smjeru u ljetnjem periodu.

Smjernice za sprečavanje i zaštitu od prirodnih katastrofa

Planiranje mjera zaštite u obimu apsolutne zaštite je ekonomski neprihvatljiv pristup, pa je planski pristup koncipiran na strategiji prihvatljivog rizika od prisutnih oblika ugroženosti, odnosno na kriterijumu da povećani troškovi projektovanja, izgradnje i finansijskih ulaganja kojima bi se mogla spriječiti oštećenja ili rušenja, izazivanje povreda i gubici ljudskih života ne smiju premašiti troškove na otklanjanju posledica mogućih akcidenata.

Imajući u vidu inženjersko-geološke, hidrološke i seizmičke uslove tla, buduća izgradnja i uređenje prostora moraju se zasnivati na nalazima i preporukama elaborata "Inženjersko - geološka istraživanja sa seizmičkom mikrorijeonizacijom terena GUP Bara", kao i na naknadnim geotehničkim istraživanjima geoloških i hidrogeoloških svojstava tla relevantnih za temeljenje i izgradnju objekata. Zbog visokog stepena seizmičkog rizika sve seizmičke proračune zasnivati na mikrosezmičkim podacima.

Izbor fundiranja novih objekata prilagoditi rezultatima geomehaničkog elaborata, zahtjevima sigurnosti, ekonomičnosti i funkcionalnosti objekata. Konstrukciju novih objekata oblikovati na savremen način, bez miješanja sistema nošenja po spratovima, sa jednostavnim osnovama i sa jasnom seizmičkom koncepcijom.

Planskim rješenjem predviđeno je:

- sprečavanje zagađivanja tla, mora, vodotokova i podzemnih voda;
- kapacitet vodovodne mreže i hidranti prema potrebama protivpožarne zaštite;
- odgovarajući sistem vodosnabdijevanja pijaćom i tehničkom vodom;
- zaštita od površinskih voda preko kanalizacionog sistema, dimenzionisanog da odgovara pojavi mjerodavne kiše;

- izrada planova zaštitnih mjera od elementarnih nepogoda i akcidentnih stanja za sve važnije hidrotehničke i druge objekte;
- razdvajanje stambenih zona od saobraćajnica odgovarajućim zaštitnim zelenilom;
- povećanje učešća uređenih zelenih površina u cilju zaštite od svih oblika nestabilnosti i erodibilnosti zemljišta, optimalnog korišćenja slobodnog zemljišta, biološke i ekološke ravnoteže sredine;
- obezbjeđivanje ujednačenog prostornog i funkcionalnog razvoja i usmjeravanje na autonomnost pojedinih funkcionalnih cjelina;
- za uslove lokacija, rastojanja objekata ne smiju biti manja od najnižih kriterijuma za očekivane efekte (rušenje, požar).

Tehničkom dokumentacijom predvidjeti **mjere zaštite od požara** shodno propisima za ovu vrstu objekata. U cilju zaštite od elementarnih nepogoda postupiti u skladu sa Zakonom o zaštiti i spašavanju (»Službeni list CG«, br.13/07, 05/08, 86/09 i 32/11 i 54/16) i Pravilnikom o mjerama zaštite od elementarnih nepogoda (»Službeni list RCG«, br.8/93) i Zakonu o zapaljivim tečnostima i gasovima (»Službeni list CG«, br.26/10 i 48/15).

Shodno članu 9 Zakona o zaštiti i zdravlju na radu („Službeni list CG“, br.34/14), pri izradi tehničke dokumentacije projektant koji u skladu sa propisima o uređenju prostora i izgradnji objekata izrađuje tehničku dokumentaciju za izgradnju, rekonstrukciju ili adaptaciju objekta, namijenjene za radne i pomoćne prostorije i objekte gdje se tehnološki proces obavlja na otvorenom prostoru, dužan je da predvidjeti propisane mjere zaštite na radu u skladu sa tehnološkim projektnim zadatkom. Pri izgradnji, rekonstrukciji ili rušenju objekta potrebno je izraditi Elaborat o uređenju gradilišta u skladu sa aktom nadležnog ministarstva shodno članu 10 Zakona o zaštiti i zdravlju na radu.

U cilju zaštite od požara u okviru planskog rješenja svim objektima obezbijediti saobraćajni pristup za vatrogasna vozila, sa propisanom udaljenošću kolovoza od objekta.

U cilju obezbjeđenja zaštite od požara primjeniti mjere propisane sljedećim zakonima i propisima:

- Zakon o zaštiti i spašavanju („Službeni list CG“, br.13/07, 05/08, 86/09 i 32/11)
- Pravilnici:
 - Pravilnik o tehničkim normativima za hidrantsku mrežu za gašenje požara („Službeni list SFRJ br.30/91)
 - Pravilnik o tehničkim normativima za pristupne puteve, okretnice i uređene platee za vatrogasna vozila u blizini objekata povećanog rizika od požara („Službeni list SFRJ“, br.8/95)
 - Pravilnik o tehničkim normativima za zaštitu visokih objekata od požara („Službeni list SFRJ“, br.7/84)
 - Pravilnik o tehničkim normativima za zaštitu skladišta od požara i eksplozija („Službeni list SFRJ“, br.24/87)
 - Pravilnik o izgradnji postrojenja za zapaljive tečnosti i o uskladištenju i pretakanju zapaljivih tečnosti („Službeni list SFRJ“, br.20/71, 23/71)

| | |
|----|---|
| | <p>- Pravilnik o izgradnji stanica za snabdijevanje gorivom motornih vozila i o uskladištenju i pretakanju goriva („Službeni list SFRJ“, br.27/71) - Pravilnik o izgradnji postrojenja za tečni naftni gas i o uskladištenju i pretakanju tečnog naftnog gasa („Službeni list SFRJ“, br.24/71, 26/71)</p> <p>Akt ovog ministarstva Ministarstvu unutrašnjih poslova, broj 08-6283/7 od 17.10.2022. godine, na koji nije odgovoreno u zakonskom roku.</p> <p>Mjere zaštite na radu Shodno članu 7 Zakona o zaštiti na radu ("Službeni list RCG", br. 79/04, 26/10, 73/10, 40/11), pri izradi tehničke dokumentacije predvidjeti propisane mjere zaštite na radu u skladu sa tehnološkim projektnim zadatkom.</p> <p>Smjernice za zaštitu od interesa za odbranu zemlje Područje planskog dokumenta prema površini i namjeni na spada u kategorije koje mogu imati značaja za zaštitu od interesa za odbranu zemlje.</p> |
| | |
| 9. | USLOVI I MJERE ZAŠTITE ŽIVOTNE SREDINE |
| | <p>Koncept zaštite, očuvanja i unapređenja životne sredine usmjeren je na uspostavljanje održivog upravljanja prirodnim vrednostima, prevenciji, smanjenju i kontroli svih oblika zagađivanja. Težište je na razrješavanju mogućih faktora narušavanja životne sredine u svim sferama djelatnosti (u okviru vodne, saobraćajne i komunalne infrastrukture, industrije, poljoprivrede), kao i sanaciji i revitalizaciji ugoženih područja.</p> <p>Prevenција zagađivanja i ugrožavanja životne sredine predpostavlja:</p> <ol style="list-style-type: none"> 1) utvrđivanje jasnih tehničko-tehnoloških uslova u pogledu lociranja potencijalnih zagađivača, kroz obaveznu izradu studija procjena uticaja; 2) poštovanje režima očuvanja i korištenja područja zaštićenih prirodnih dobara, izvorišta vodosnabdijevanja, šuma, poljoprivrednog zemljišta, javnih zelenih površina, rekreacionih područja, koji su utvrđeni ovim planom, a na osnovu odgovarajućih zakonskih akata i predmetnih programa. <p>Neophodno je striktno sprovođenje zakonskih odredbi za zaštitu životne sredine; poštrena primjena ekonomskog instrumenta "zagađivač plaća", za sve oblike ugrožavanja životne sredine, prema važećim zakonima, uspostavljanje lokalnog monitoringa kontrole kvaliteta životne sredine (uključujući i praćenje efekata mjera za njeno poboljšanje i inspekcijski nadzor) i veća uključenost i bolja organizovanost civilnog sektora u rešavanju problema životne sredine.</p> <p>Problem komunalnog, industrijskog, medicinskog i drugog opasnog otpada zahtijeva primjenu savremenih tehnologija sakupljanja, separacije, reciklaže i odlaganja. Bogatstvo, raznovrsnost i očuvanost prirodnih dobara, u prvom redu biljnog i životinjskog svijeta na kopnu i u vodi, jedna je od prioriternih obaveza očuvanja ekosistema i preduzimanja adekvatnih mjera njihove zaštite, uređenja i unapređenja, radi planskog i racionalnog korišćenja prostora i njegove optimalne valorizacije.</p> |

| | |
|-----|--|
| | <p>Tehničkom dokumentacijom predvidjeti uslove i mjere za zaštitu životne sredine u skladu sa odredbama Zakona o procjeni uticaja na životnu sredinu („Službeni list CG“, br.75/18) i Zakonom za zaštitu prirode („Službeni list CG“, br.54/16 i 18/19) na osnovu urađene procjene uticaja na životnu sredinu.</p> <p>Akt Agencije za zaštitu životne sredine - Sektor za izdavanje dozvola i saglasnosti, broj 03-D-3203/2 od 04.11.2022. godine.</p> |
| 10. | <p>USLOVI ZA PEJZAŽNO OBLIKOVANJE</p> |
| | <p>Prema grafičkom prilogu br. 08. „Plan zelenih i slobodnih površina“, na A1-UP8 i A1-UP11 planirane su površine ograničene namjene (PUO) – zelenilo stambenih objekata i blokova (ZSO)</p> <p>Objekti pejzažne arhitekture ograničenog načina korišćenja su zelene površine koje u odnosu na veličinu, izgled i funkciju objekta možemo podijeliti na tri tipa:</p> <ul style="list-style-type: none"> - Zelenilo kolektivnog stanovanja; - Zelenilo objekata prosvjete; - Zelenilo poslovnih objekata. <p>Zelenilo kolektivnog stanovanja</p> <p>Pitanje korišćenja otvorenih prostora direktno orjentisanih potrebama stanovnika kolektivnog tipa stanovanja, ostvaruje se posredstvom odgovarajućih sadržaja koji predstavljaju dio planiranja ovih zelenih površina. Osnovni smisao ovih površina vezan je za boravak stanovnika u slobodnom prostoru i smanjivanje ili zaštitu nepovoljnih uticaja svojstvenih gradskim uslovima života. Ove zelene površine obično predstavljaju najslabiju tačku u slici nekog grada. Da bi se osiguralo potpunije direktno korišćenje moraju biti ispunjeni određeni uslovi:</p> <ul style="list-style-type: none"> - U okviru otvorenih prostora planirati zelenu površinu u vidu manjeg parka sa svim sadržajima za prijatniji boravak koje takva površina podrazumijeva (kao što su dječija igrališta, prostori za miran odmor) i odgovarajućim kompozicionim rješenjem; - Isplanirati različite tipove aktivne rekreacije u odnosu na potrebe stanovnika i ukupne površine otvorenog prostora; - Pri izboru sadnog materijala voditi računa o sanitarno-higijenskim, arhitektonsko-urbanističkim i estetskim funkcijama zelenila. <p>Procenat uređenih površina mora biti najmanje 20%.</p> <p>Opšti predlog biljnog materijala</p> <p>Naprijed navedeni sadni materijal predstavlja samo smjernice, dok je definitivni izbor na projektantu uz poštovanje ovih uslova.</p> <p>Lišćarsko i zimzeleno drveće: Magnolia grandiflora, Quercus ilex, Olea europaea, Platanus sp., Albizzia julibrissin, Prunus pissardi, Melia azedarach, Betula verrucosa Liquidambar styraciflua Acer sp.</p> <p>Četinarsko drveće:</p> |

| | |
|-----|--|
| | <p>Cupressus sp., Pinus pinea, Pinus halepensis, Cedrus sp, Juniperus sp, Thuja sp, Ginkgo biloba</p> <p>Urbana oprema Urbani mobilijar predstavlja važan prateći element u planiranju i projektovanju gradskog prostora, prilagođen mjestu i tipu objekta uz koji se nalazi, kao i savremenim dizajnerskim kretanjima.</p> |
| 11. | <p>USLOVI I MJERE ZAŠTITE NEPOKRETNIH KULTURNIH DOBARA I NJIHOVE ZAŠTIĆENE OKOLINE</p> <p>Ukoliko se prilikom izvođenja građevinskih i zemljnih radova bilo koje vrste na području zahvata naiđe na nalazište ili nalaze arheološkog značenja, prema članu 87 i članu 88 Zakona o zaštiti kulturnih dobara („Sl. list RCG“, br. 49/10, 49/11 i 44/17), pravno ili fizičko lice koje neposredno izvodi radove, dužno je prekinuti radove i o nalazu bez odgađanja obavijestiti Ministarstvo kulture i Upravu za zaštitu kulturnih dobara radi utvrđivanja daljeg postupka.</p> |
| 12. | <p>USLOVI ZA LICA SMANJENE POKRETLJIVOSTI I LICA SA INVALIDITETOM</p> <p>Potrebno je obezbjediti prilaz i upotrebu objekta licima koja se otežano kreću ili se koriste invalidskim kolicima, u skladu sa članom 71 Zakona o planiranju prostora i izgradnji objekata („Službeni list Crne Gore“, br. 64/17, 44/18, 63/18, 82/20, 86/22) i u skladu sa Pravilnikom o bližim uslovima i načinu prilagođavanja objekata za pristup i kretanje lica smanjene pokretljivosti i lica sa invaliditetom („Službeni list Crne Gore“, br. 48/13 i 44/15).</p> <p>Prilikom projektovanja i izvođenja objekata potrebno je svim objektima koji svojom funkcijom podrazumijevaju javni sadržaj, kao i do stambenih objekata u kojima je planirana izgradnja stambenih jedinica za hendikepirana lica, obezbijediti pristup koji mogu koristiti lica s ograničenom mogućnošću kretanja.</p> <p>U tu svrhu, uz stepenišne prostore projektovati i odgovarajuće rampe s maksimalnim nagibom 8%, ili, ukoliko to tehnički uslovi ne dozvoljavaju planirati pristup na drugi način.</p> <p>Nivelacije svih pješačkih staza i prolaza raditi takođe u skladu s važećim propisima o kretanju invalidnih lica.</p> |
| 13. | <p>USLOVI ZA POSTAVLJANJE I GRADNJU POMOĆNIH OBJEKATA</p> <p>/</p> |
| 14. | <p>USLOVI ZA OBJEKTE KOJI MOGU UTICATI NA BEZBJEDNOST VAZDUŠNOG SAOBRAĆAJA</p> <p>/</p> |
| 15. | <p>USLOVI ZA OBJEKTE KOJI MOGU UTICATI NA PROMJENE U VODNOM REŽIMU</p> <p>Prilikom izrade tehničke dokumentacije poštovati Zakon o vodama („Službeni list Republike Crne Gore“, br. 27/07 i „Službeni list Crne Gore“, br. 73/10, 32/11, 47/11, 48/15, 52/16, 55/16, 02/17, 80/17 i 84/18).</p> |

| | |
|------|--|
| 16. | MOGUĆNOST FAZNOG GRAĐENJA OBJEKTA |
| | / |
| 17. | USLOVI ZA PRIKLJUČENJE NA INFRASTRUKTURU |
| 17.1 | Uslovi priključenja na elektroenergetsku infrastrukturu |
| | <p>Prilikom izrade tehničke dokumentacije potrebno je poštovati sljedeće preporuke EPCG:</p> <ul style="list-style-type: none"> • Tehnička preporuka za priključke potrošača na niskonaponsku mrežu TP-2 (II dopunjeno izdanje) • Tehnička preporuka – Tipizacija mjernih mjesta • Uputstvo i tehnički uslovi za izbor i ugradnju ograničavača strujnog opterećenja • Tehnička preporuka TP-1b - Distributivna transformatorska stanica DTS – EPCG 10/0.4 kV <p>Prema grafičkom prilogu 11. „Stanje i plan elektroenergetske infrastrukture“ preko A1-UP8 prolazi elektrovod 35kV postojeći. Prema grafičkom prilogu 11. „Stanje i plan elektroenergetske infrastrukture“ i prema uslovima nadležnog organa.</p> <p>Akt CEDIS-a d.o.o., broj 30-20-04-12251 od 26.10.2022.godine. Akt CGES-a AD, broj 7021-D/22-2709/2 od 27.10.2022. godine.</p> <p>NAPOMENA: Prema aktu CEDIS-a d.o.o., broj 30-20-04-12251 od 26.10.2022. godine, treba postupiti shodno zakonskoj regulativi koja uređuje navedenu oblast.</p> |
| 17.2 | Uslovi priključenja na vodovodnu i kanalizacionu infrastrukturu |
| | <p>Prema grafičkom prilogu 10. „Stanje i plan hidrotehničke infrastrukture“ i prema uslovima nadležnog organa.</p> <p>Akt D.O.O. „Vodovod i kanalizacija“ Bar, broj 6685/2 od 26.10.2022. godine</p> |
| 17.3 | Uslovi priključenja na saobraćajnu infrastrukturu |
| | <p>Urbanistička parcela mora imati neposredan kolski pristup na javnu saobraćajnu površinu. Urbanističkom parcelom pogodnom za građenje smatraće se i ona parcela koja ima obezbijeđen pristup u širini od najmanje 4,0 m.</p> <p>Urbanistička parcela može imati privremeni pristup sa javne saobraćajnice većeg ranga, koji se ukida kada se realizuje pristup sa odgovarajuće (blokofske) saobraćajnice.</p> <p>Prema grafičkom prilogu 09. „Plan saobraćajne infrastrukture“ i prema uslovima nadležnog organa.</p> <p>Akt Sekretarijata za komunalno-stambene poslove i zaštitu životne sredine - Opština Bar, broj UPI 14-341/22-592/1 od 28.10.2022. godine.</p> |

| | |
|------|---|
| 17.4 | <p>Ostali infrastrukturni uslovi</p> <p>Telekomunikaciona mreža Prilikom izrade tehničke dokumentacije elektronske komunikac. infrastrukt. poštovati: -Zakon o elektronskim komunikacijama ("SI list CG", br.40/13) -Pravilnik o širini zaštitnih zona i vrsti radio koridora u kojima nije dopušteno planiranje i gradnja drugih objekata ("SI list CG", br.33/14) -Pravilnik o tehničkim i drugim uslovima za priključenje, izgradnju i korišćenje elektronske komunikacione mreže, elektronske komunikacione infrastrukture i povezivanje opreme i objekata ("SI list CG", br.41/15) -Pravilnik o uslovima za planiranje, izgradnju, održavanje i korišćenje pojedinih vrsta elektronskih komunikacionih mreža, elektronske komunikacione infrastrukture i povezane opreme ("SI list CG", br.59/15) - Pravilnik o zajedničkom korišćenju elektronske komunikacione infrastrukture i povezane opreme ("SI list CG", br.52/14)</p> <p><u>Agencija za telekomunikacije i poštansku djelatnost</u> upućuje na primjenu:</p> <ul style="list-style-type: none"> - sajt na kome se nalaze relevantni propisi u skladu sa kojim se obavlja izrada tehničke dokumentacije http:// www.ekip.me/regulativa/; - sajt na kome Agencija objavljuje podatke o postojećem stanju elektronske komunikacione infrastrukture http://ekinfrastuktura.ekip.me/ekip.me kao i - adresu web portala http://ekinfrastuktura.ekip.me/ekip/login.jsp preko koga sve zainteresovane strane od Agencije za telekomunikacije i poštansku djelatnost mogu da zatraže otvaranje korisničkog naloga, kako bi pristupili georeferenciranoj bazi podataka elektronske komunikacione infrastrukture. |
| 18. | <p>POTREBA IZRADE GEODETSKIH, GEOLOŠKIH (GEOTEHNIČKIH, INŽENJERSKO-GEOLOŠKIH, HIDROGEOLOŠKIH, GEOMEHANIČKIH I SEIZMIČKIH) PODLOGA, KAO I VRŠENJA GEOTEHNIČKIH ISTRAŽNIH RADOVA I DRUGIH ISPITIVANJA</p> <p>Geološke i inženjersko-geološke karakteristike Po geološkom sastavu teren Barskog područja izgrađuju sedimenti jure, krede, paleogena i kvartara. Sedimentne stijene predstavljaju krečnjaci, dolomiti, fliševi i flišoidne stijene, konglomerati, breče te nevezani kvartarni sedimenti. U geološkoj građi planskog područja najznačajnije tvorevine su aluvijalni nanosi u kojima su zastupljeni šljunkovi, pjeskovi i gline različite debljine sa čestim vertikalnim i horizontalnim smjenjivanjem navedenih litoloških članova.</p> <p>Morfološke karakteristike Plansko područje obuhvata ravničarski teren, nagnut u pravcu sjeveroistok-jugozapad, sa razlikom nadmorskih visina od 3,5 do 14,5 mnv. Najniži dio se nalazi jugozapadno, na izlazu vodotoka Rena iz planskog područja, a najviši u nastavku Makedonske ulice. Nagib terena je oko 1%, što plansko područje svrstava u morfološki najpovoljnije za izgradnju. Analiza osunčanosti pokazuje da su ravničarski tereni malog nagiba i djelovi padina okrenuti moru, najpovoljnije eksponirani. Cijela zona je povoljne jugozapadne i južne orijentacije koja je uticala i na naseljenost i izgrađenost zone.</p> |

Seizmička mikrорејonizacija planskog područja

Mikroseizmičkim istraživanjima utvrđeno je i na karti seizmičke mikrорејonizacije izdvojeno više seizmičkih zona i podzona u okviru VIII–og i IX–og stepena seizmičkog intenziteta MKS skale sa koeficijentima seizmičnosti $k_s=0,04$ do $k_s=0,14$. Prema podacima iz Generalnog urbanističkog plana, plansko područje pripada zoni 9c, sa sledećim karakteristikama:

- Zonu 9c ($k_s=0,12$) sačinjavaju tereni izgrađeni iz nevezanih, šljunkovito pješkovitih sedimenata debljine 10–20 m i dubinom do podzemne vode 1–4 m, tereni iz poluvezanih do nevezanih glinovito–šljunkovitih naslaga debljine 10–30 m i dubinom do podzemne vode 0–4 m i tereni izgrađeni iz glina i glinovitih naslaga debljine do 25 m bez vezanog horizonta podzemne vode koja se može nalaziti u većim dubinama u tankim zaglinjenim šljunkovito–pješkovitim proslojcima.

Vrijednosti očekivanih maksimalnih ubrzanja kreću se u intervalu $a_{(max)g}=0,14–0,28$, a vrijednosti koeficijenta seizmičkog intenziteta odgovaraju $k_s=0,07–0,14$, za povratni period od 50 godina koji je uzet kao mjerodavan za projektovanje uobičajenih konstruktivnih sistema.

Nosivost terena

Nosivosti ravniparskih terena izgrađenih iz nevezanih i poluvezanih naslaga računata su za trakaste temelje dubine 1,5 m i širine 1,0 m. Pri tome, u obzir su uzimani geomehanički parametri za dubine do najviše 15 m ispod temelja. Dobijeni rezultati u Barskom polju kreću se između 75 i 400 kPa. Barsko polje je moguće razdijeliti, prema nosivosti, na šest zona sa nosivostima 75 do 400 kPa, a ovdje se prezentiraju neke od njih. Područja u donjim tokovima Željeznice i Rikavca, izgrađena iz aluvijalnih šljunkovito–pješkovitih nanosa tih rijeka imaju najveće nosivosti koje iznose 200 do 400 kPa. Područje pokriveno vještačkim nasipima, obično iz krečnjačke drobine, u području luke i okolini, ima nosivost 120 do 250 kPa. Centralni dio Barskog polja kojeg izgrađuju aluvijalne i proluvijalne gline sa proslojcima zaglinjenih šljunkova (Topolica, Bjeliši) i periferni djelovi polja (između Starog Bara i Novog naselja) izgrađeni iz proluvijalnih glinovitih naslaga imaju nosivosti 75–200 kPa. Za istočni dio polja (Donje Zaljevo) kojeg izgrađuju aluvijalne i proluvijalne gline ne postoji dovoljno podataka za tačniju procjenu nosivosti. Na osnovu podataka bušotina B–85 i 86 nosivost tog dijela polja iznosi 100–200 kPa. Granice između ovih zona nijesu jasne ni oštre, nego su to postepeni prelazi slijni litološkim, lateralnim granicama šematiziranim u inženjersko–geološkim presjecima terena. Navedeni brožani podaci o nosivostima su samo orijentacionog karaktera i ne mogu se upotrijebiti za temeljenje pojedinih objekata. To znači da je za temeljenje zahtjevnih objekata na ovim terenima potrebno izvršiti odgovarajuće geomehaničke analize i izračunati nosivost temeljnog tla.

Preporuke za planiranje i projektovanje

S obzirom da dejstvo zemljotresa na građevinski fond zavisi, između ostalog, i od lokacije (kompleksnih uslova terena), koncentracije i gustine izgrađenosti, namjene pojedinih površina, primjena tehničkih propisa i preduzimanje preventivnih, zaštitnih mjera predstavljaju veoma važan faktor minimiziranja šteta prouzrokovanim eventualnim zemljotresima. Stoga urbanističko planiranje i projektovanje i arhitektonsko – građevinsko planiranje i projektovanje i izgradnja moraju biti u skladu

sa seizmičkim uslovima koji vladaju na terenu, kako bi se u svim uslovima sprovela ekonomičnost funkcionisanja urbanog sistema. Cilj preporuka za planiranje i projektovanje je da se postigne što racionalnija namjena pojedinih površina, veća seizmička stabilnost, ekonomičnija gradnja i smanjenje šteta koje bi nastale u slučaju eventualnih zemljotresa u budućnosti.

Urbanističko planiranje i projektovanje

Pri izradi urbanističkih planova i u projektovanju objekata izbjegavati prevelike gustine izgrađenosti i težiti dobroj međusobnoj povezanosti pojedinih zona.

U procesu urbanističkog planiranja i projektovanja treba težiti da se, koliko je moguće, usaglasi namjena površina, odnosno distribucija pojedinih elemenata, sa intenzitetom očekivane seizmičke pojave po pojedinim zonama. U tom smislu, treba nastojati da se objekti odnosno urbani elementi osjetljiviji na seizmičke uticaje distribuiraju po zonama sa nižim vrijednostima ubrzanja. Treba nastojati da se gustina izgrađenosti, stanovanja i dr. usaglasi koliko je moguće sa očekivanim uticajima po pojedinim zonama u smislu smanjenja sa porastom tih uticaja, što važi i za zone urbane rekonstrukcije.

Prosječna gustina izgrađenosti, posebno stanovanja, treba da je manja od one koja se predviđa uobičajenim urbanističkim normativima. Preporučuje se primjena otvorenog sistema gradnje. Na razmatranom području, mogu se graditi objekti različite spratnosti, uz pravilan (optimalan) izbor konstruktivnih sistema i materijala i poštovanje urbanističkih pokazatelja. Gabariti u osnovi objekta treba da imaju, po mogućnosti, pravilne geometrijske forme (najpovoljnije su one simetrične u odnosu na glavne ose objekta, kao što su pravougaona, kvadratna i slično). Kod objekata koji moraju da imaju složene gabarite u osnovi a čiji pojedini djelovi imaju različite spratnosti (npr. turistički objekti tipa hotela sa restoranima i sličnim funkcijama) treba seizmičkim dilatacionim fugama gabarit objekta podijeliti tako da pojedini djelovi imaju pravilne forme u osnovi i po visini i omoguće projektovanje zasebnih konstruktivnih jedinica.

Pogodnost terena za urbanizaciju

Plansko područje većim dijelom spada u terene pogodne za urbanizaciju uz manja ograničenja (II), gdje treba računati na manje prethodne intervencije u tlu i na terenu. Zadovoljavaju sledeće osnovne kriterijume: nagib terena 5–10°, stabilan i uslovno stabilan teren sa manjim i rijetkim pojavama nestabilnosti, nosivost 120–200 kPa, dubina do nivoa podzemne vode 1,5 – 4 m i koeficijent seizmičnosti je ispod 0,14. Ova kategorija obuhvata ravničarske i padinske terene izgrađene iz nevezanih, poluvezanih i vezanih (samo na padinama) stijena.

Proračune raditi na IX stepen seizmičkog inteziteta po MCS skali. Objekat mora biti izgrađen prema važećim propisima za građenje u seizmičkim područjima. Za potrebe proračuna koristiti podatke Zavoda za hidrometeorologiju o klimatskim i hidrometeorološkim karakteristikama u zoni predmetne lokacije.

Prije izrade tehničke dokumentacije shodno članu 7. Zakona o geološkim istraživanjima ("Sl.list RCG", br.28/93, 27/94, 42/94, 26/07 i "Sl.list CG", br. 73/10 i

28/11) izraditi Projekat geoloških istraživanja tla za predmetnu lokaciju i Elaborat o rezultatima izvršenih geoloških istraživanja.

19. **POTREBA IZRADE URBANISTIČKOG PROJEKTA**

/

20. **ZA ZGRADE URBANISTIČKO-TEHNIČKI USLOVI SADRŽE I URBANISTIČKE PARAMETRE**

| Oznaka urbanističke parcele | A1-UP8 | A1-UP11 |
|---|------------------------|------------------------|
| Površina urbanističke parcele (m ²) | 2246.74 m ² | 2261.29 m ² |
| Indeks zauzetosti | 0.45 | 0.45 |
| Indeks izgrađenosti | 3.50 | 3.50 |
| Bruto građevinska površina objekta (BRGP m ²) | 7863.59 m ² | 7914.52 m ² |
| Površina pod objektom max (m ²) | 1011.03 m ² | 1017.58 m ² |
| Maksimalna spratnost objekta | P+9 | P+9 |
| Površina centralnih funkcija | 1572.72 m ² | 1582.90 m ² |
| Površina stanova | 6290.87 m ² | 6331.61 m ² |
| Broj stanova | 42 | 42 |

Parametri za parkiranje odnosno garažiranje vozila

Parkiranje ili garažiranje putničkih vozila i vozila za obavljanje djelatnosti obezbjeđuju se, po pravilu, na parceli, odnosno lokaciji, izvan javnih površina, i realizuju istovremeno sa osnovnim sadržajem na parceli, odnosno lokaciji.

Broj mjesta za parkiranje koji treba ostvariti na parceli utvrđuje se po normativu:

| vrsta sadržaja | potreban broj parking mjesta |
|-----------------------------|--|
| STANOVANJE (kolektivno) | 1-1,2.PM/ 1 stambena jedinica |
| STANOVANJE (individualno) | 1 PM/ 1 stan |
| INDUSTRIJA I SKLADIŠTA | 0,25 - 0,30.PM/ 1 zaposlenom |
| POSLOVANJE (administracija) | 10.PM /1000.m ² |
| ŠKOLE | 0,25 - 0,35.PM/ 1 zaposlenom |
| TRGOVINA | 20 - 40 PM/ 1000 m ² korisne površine |
| POŠTA, BANKA | 20 - 30 PM/ 1000 m ² korisne površine |
| HOTEL | 50 PM/ 100 soba |
| UGOSTITELJSTVO | 25 - 30 PM/ 1000.m ² korisne površine |
| SPORTSKI OBJEKTI | 0,30.PM/gledaocu |
| BOLNICA | 25 PM/ 1000 m ² korisne površine |

Minimalna veličina lokacije za izgradnju može biti 600 m² površine, a širina uličnog fronta 40m.

Za iskazivanje pokazatelja računaju se gabariti, odnosno razvijene bruto izgrađene površine nadzemnih etaža objekata. Prilazi, parkinzi, bazeni, igrališta (dječja, sportska), otvorene terase i druge popločane površine, krovovi ukopanih i

poluukopanih garaža koji nijesu viši od 1,00 m od nulte kote objekta i koriste se za neku od navedenih namjena, ne ulaze u obračun pokazatelja.

Obrada otvorenih parkinga treba da je takva da omogući maksimalno ozelenjavanje. Koristiti po mogućnosti zastor od prefabrikovanih elemenata (beton-trava). Udaljenost objekta od granice parcele definisana je građevinskim linijama.

Prilikom projektovanja garaža projektant je obavezan da poštuje i Pravilnik o tehničkim zahtjevima za zaštitu garaža za putničke automobile od požara i eksplozija („Službeni list CG“, br.13/07 i 32/11).

Smjernice za oblikovanje i materijalizaciju, posebno u odnosu na ambijentalna svojstva područja

Arhitektonsko oblikovanje prostora treba da uvažava karakteristični ambijent područja, te da istovremeno doprinosi stvaranju slike centra uređenog turističkog grada.

Rješenje građevinskih struktura u oblikovnom i likovnom pogledu mora da odgovara klimatskim karakteristikama područja.

Prostorno oblikovanje treba da bude u skladu sa namjenom i sadržajem objekata, tako da objekti imaju prepoznatljivost i arhitektonski izraz adekvatan funkciji, uz obavezu da se ostvari vizuelno jedinstvo cjelovitog prostornog rešenja, u skladu sa već formiranim ambijentom.

U projektovanju objekata je moguće koristiti savremene i tradicionalne materijale, vodeći računa o usaglašenosti likovnog izraza i ambijenta.

Spoljna obrada objekata-fasada, mora biti izvedena od odgovarajućih materijala koji garantuju adekvatnu zaštitu enterijera objekata. Preporučuje se upotreba savremenih materijala koji daju mogućnost za originalna arhitektonska rješenja, a istovremeno su dobra zaštita objekata.

Zavisno od arhitektonskog rješenja, od prirodnih materijala prednost dati kamenu i drvetu.


Krovove objekata predvidjeti kao kose, malih nagiba, sa pokrivačem od crijepa, ili ravne, sa svim potrebnim slojevima izolacije

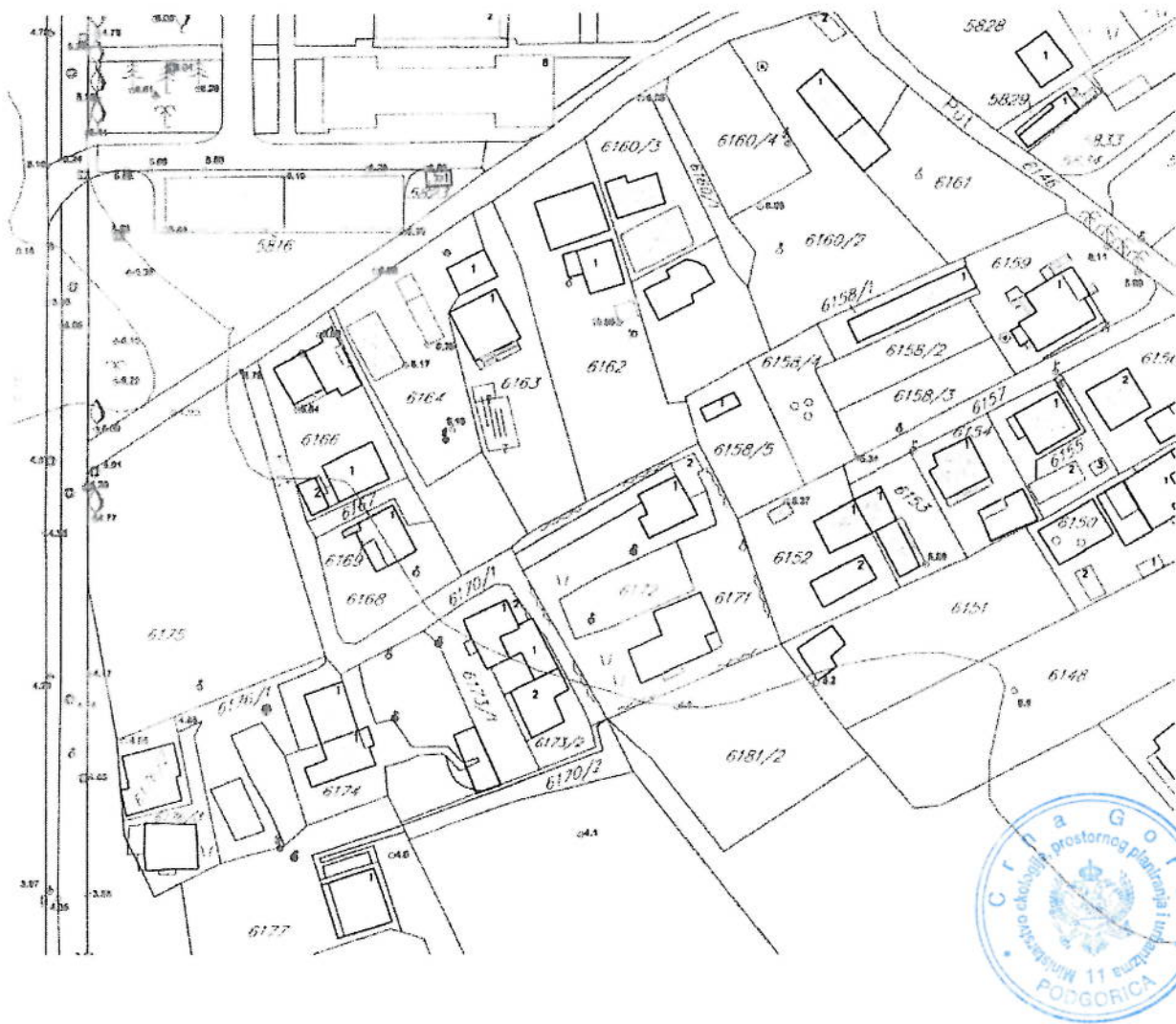
Kolorit objekata uskladiti sa projektovanom formom, ambijentom, klimatskim uslovima i funkcijom, imajući istovremeno u vidu hromatski tretman okolnih struktura. Za ograde, oluke, okove i slične elemente koristiti nekorozivne materijale.

Posebnu pažnju posvetiti uređenju otvorenih površina, uz nastojanje da se nadgrade i afirmišu osnovne karakteristike lokacije. Otvorene površine predstavljaju sve prostore koji su površinski uređeni kao slobodne parterne površine (popločane, ozelenjene površine...) a koje su nastale u okviru bloka ili parcele:

- direktno na zemlji, kao uređenje terena
- iznad podrumskih prostorija (ispod kojih su smještene garaže), koje dobijaju adekvatnu namjenu uz adekvatno uređenje i ozelenjavanje
- iznad suterenskog prostora kao dvorište, koje se takođe uređuje i ozelenjava
- iznad prizemne etaže, ako je veće površine, namijenjene za zajedničke aktivnosti i ako je bogato uređeno i ozelenjeno


| | |
|--|--|
| | <ul style="list-style-type: none"> - eventualno iznad krovnih ravnih površina ako su dostupne, sa dopunskim sadržajima. <p>Uređenje otvorenih površina prilagoditi namjeni objekata, ambijentu i klimatskim uslovima. Različitom obradom izdiferencirati namjensku podjelu partera, sa ciljem da se obezbijedi spontano korišćenje i prijatan doživljaj u prostoru, ostvarujuću, kroz usklađivanje elemenata parterne obrade, oblikovno, a po potrebi i funkcionalno, povezivanje sa parternim cjelinama susjednih objekata.</p> <p>Kod obrade trotoara i pješačkih staza ostvariti upotrebnu funkciju (odgovarajuće širine, ravne površine, mali nagibi i sl.) i zadovoljiti estetske kriterijume primjenom materijala za završnu obradu (kamene ploče, behaton elementi, kamene kocke i drugo).</p> <p>Pravilnim izborom urbane opreme (elemenata za sjedenje i odmor, korpi za otpatke, žardinjera i drugo), likovnim intervencijama (skulpture, instalacije, vodeni efekti...), elementima vizuelnih komunikacija (oglasne table, bilbordi, putokazi...) i cjelokupnim urbanim dizajnom doprinijeti ambijentalnoj vrijednosti prostora.</p> |
| | <p>Uslovi za unapređenje energetske efikasnosti</p> <p>Uvođenjem energetske komponente u urbanističko planiranje obavezuju se investitori i projektanti da teže postizanju optimalnih odnosa između arhitekture i potrebne energije objekta kroz pažljivo određenje sledećih komponenti:</p> <ul style="list-style-type: none"> - orijentacija i dispozicija objekta, - oblik objekta, - nagib krovnih površina, - boje objekta, - toplotna akumulativnost objekta, - ekonomska debljina termoizolacije, - razuđenost fasadnih površina i td. <p>Na planu racionalizacije potrošnje energije DUP-a "Topolica IV", predlaže se racionalnost, u okviru koje je osnovna mjera, poboljšanje toplotne izolacije prostorija, tako da se u zimskom periodu zadržava toplota a u ljetnjem sprečava nepotrebno zagrijavanje, zatim odgovarajuća orijentacija i veličina otvora, i korišćenje alternativnih, odnosno obnovljivih izvora energije - sunčeve energije, energije podzemne vode, tla.</p> <p>Prilikom izrade tehničke dokumentacije poštovati Pravilnik o sadržaju elaborata energetske efikasnosti zgrada ("Službeni list CG", br.47/13).</p> |
| | <p>DOSTAVLJENO:</p> <ul style="list-style-type: none"> - Podnosiocu zahtjeva - Direktorat za inspekcijske poslove - U spise predmeta - a/a |

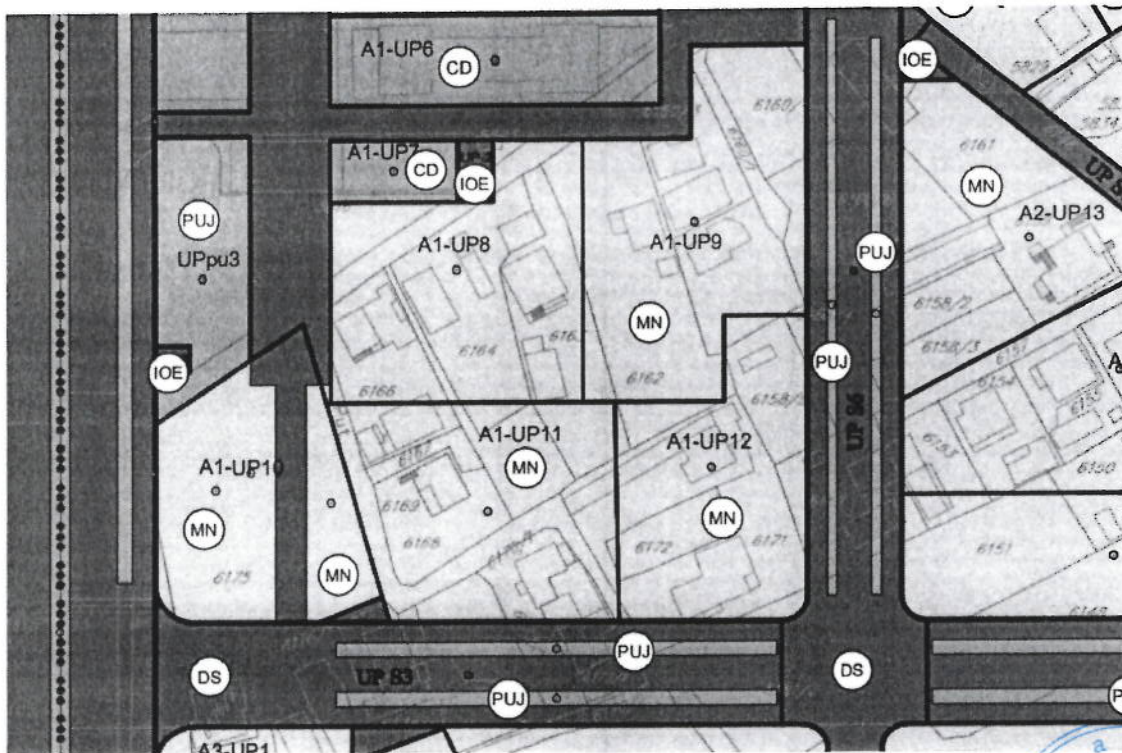
| | | |
|--|---|--|
| | OBRADIVAČI URBANISTIČKO-TEHNIČKIH USLOVA: | Nataša Đuknić <i>Nataša Đuknić</i> Branka Petrović <i>Branka Petrović</i> |
| | OVLAŠĆENO SLUŽBENO LICE: | Branka Petrović |
| | M.P.  | potpis ovlašćenog službenog lica <i>Branka Petrović</i> |
| | PRILOZI | |
| | <ul style="list-style-type: none"> - Grafički prilozi iz planskog dokumenta - Akt Agencije za zaštitu životne sredine - Sektor za izdavanje dozvola i saglasnosti, broj 03-D-3203/2 od 04.11.2022. godine - Akt D.O.O. „Vodovod i kanalizacija“ Bar, broj 6685/2 od 26.10.2022. godine - Akt Sekretarijata za privredu, Odjeljenje za stambeno-komunalne poslove i saobraćaj-Opština Tivat, broj UPI 14-341/22-592/1 od 28.10.2022.godine - Akt CEDIS-a d.o.o., br.30-20-04-12251 od 26.10.2022.godine - Akt CGES-a AD, broj 7021-D/22-2709/2 od 27.10.2022. godine | |



LEGENDA

- GRANICA DUP-A
- G 02 OZNAKE KOORDINATA PRELOMNIH TAČAKA GRANICE PLANA

| Detaljni urbanistički plan "Topolica IV" | | |
|--|--|---|
| naručilac: | OPŠTINA BAR |  |
| obrađivač: | INFOTRANS DOO PODGORICA PLANING DOO NIK ŠIĆ | |
| naslov kniže: | TOPOGRAFSKO - KATASTARSKI PLAN | datum: januar, 2014. |
| odgovorni planer: planer: | Mirjana Nikolić, ddp Gordana Kovačina, dia | razmjera karte: 1:1000 |
| faza: | PLAN | rečni broj: 01 |



LEGENDA

- GRANICA PLANSKOG DOKUMENTA
- GRANICA URBANISTIČKE PARCELE
- GRANICA URBANISTIČKOG BLOKA
- GRANICA URBANISTIČKE ZONE
- A1-UP1 OZNAKA URBANISTIČKE PARCELE
- UPS1 OZNAKA PARCELE ZA SAOBRAĆAJNE POVRŠINE
- UPT1 OZNAKA PARCELE TRAFOSTANICE
- UPpu1 OZNAKA PARCELE ZA PEJZAŽNO UREĐENJE
- UPvp1 OZNAKA PARCELE VODOTOKA
- 1,2,3... OZNAKA URBANISTIČKOG BLOKA
- A,B,C OZNAKA URBANISTIČKE ZONE

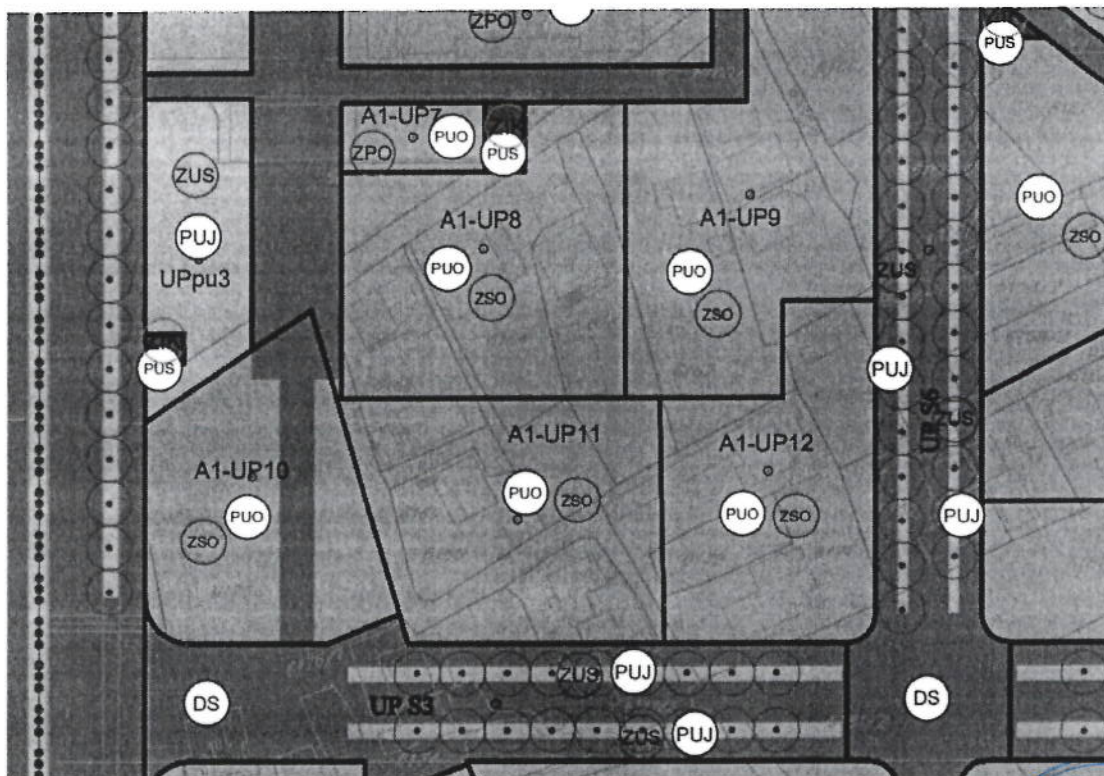


PLAN NAMJENE POVRŠINA

- POVRŠINE ZA STANOVANJE VELIKE GUSTINE
- POVRŠINE ZA MJEŠOVITE NAMJENE
- POVRŠINE ZA CENTRALNE DJELATNOSTI
- POVRŠINE ZA ŠKOLSTVO I SOCIJALNU ZAŠTITU
- POVRŠINE ZA OBJEKTE ELEKTROENERGETSKE INFRASTRUKTURE
- POVRŠINE ZA PEJZAŽNO UREĐENJE JAVNE NAMJENE
- POVRŠINE ZA PEJZAŽNO UREĐENJE SPECIJALNE NAMJENE
- DRUMSKI SAOBRAĆAJ
- POVRŠINE ZA ZELJEZNIČKI SAOBRAĆAJ
- POVRŠINE POVRŠINSKIH VODA

Odluka broj: 030-439
Bar, 24.12.2013. godine

| Detaljni urbanistički plan "Topolica IV" | | |
|--|--|------------------------|
| nametatelj: | OPŠTINA BAR | |
| obrađivač: | INFOTRANS DOO PODGORICA PLANING DOO NIK ŠIĆ | |
| naziv karte: | PLAN NAMJENE POVRŠINA | datum: januar, 2013. |
| odgovorni planer: planer: | Mirjana Nikolić, dpp Gordana Kovačina, dia | razmjera karte: 1:1000 |
| leza: | PLAN | redni broj: 07 |



LEGENDA

--- GRANICA PLANSKOG DOKUMENTA

PLAN ZELENIH I SLOBODNIH POVRŠINA

- POVRŠINE JAVNE NAMJENE
- POVRŠINE OGRANIČENE NAMJENE
- POVRŠINE ZA SPECIJALNE NAMJENE
- ZELENILU UZ SAOBRAĆAJNICE
- SKVER
- ZELENILU STAMBENIH OBJEKATA I BLOKOVA
- ZELENILU POSLOVNIH OBJEKATA I CENTRALNIH DJELATNOSTI
- ZELENILU OBJEKATA PROSVETE
- ZELENILU INFRASTRUKTURE
- ZAŠTITNI POJASEVI
- LINEARNO ZELENILU












| Detaljni urbanistički i plan "Topolica IV" | | |
|--|--|------------------------|
| naručilac | OPŠTINA BAR | |
| obrtništvo | INFOTRANS DOO PODGORICA PLANING DOO NIK ŠIĆ | |
| naziv karte: | PLAN ZELENIH I SLOBODNIH POVRŠINA | datum: Januar, 2014. |
| odgovorni planer: planer. | Mirjana Nikolić, ddp Ana Vukotić, ddp | razmjera karte: 1:1000 |
| faza. | PLAN | redni broj: 08 |



LEGENDA

—●—●—●—●— GRANICA PLANSKOG DOKUMENTA

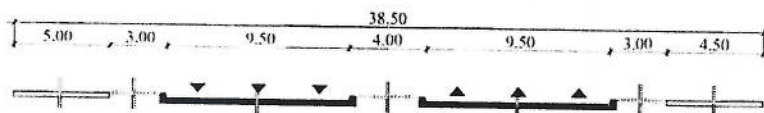
PLAN SAOBRAĆAJNE INFRASTRUKTURE

-  IVIČNJAK
-  OSOVINA SAOBRAĆAJNICE
-  OZNAKA MJESTA PRIKLJUČKA
-  OZNAKA PRESJEKA TANGENTI
-  OZNAKA PRESJEKA SAOBRAĆAJNICE
-  NAZIV SAOBRAĆAJNICE
-  KOLSKO - PJEŠAČKE POVRŠINE
-  PJEŠAČKE POVRŠINE
-  JAVNI PARKING I GARAŽA

| Detaljni urbanistički plan "Topolica IV" | | |
|--|--|---|
| naručilac: | OPŠTINA BAR |  |
| obrađivač: | INFOTRANS DOO PODGORICA PLANING DOO NIK ŠIĆ | |
| naslov karte: | PLAN SAOBRAĆAJNE INFRASTRUKTURE | datum: januar, 2014. |
| odgovorni planer: | Mirjana Nikolić, dpp Slaviša Zindović, dig | razmjera karte: 1:1000 |
| faza: | PLAN | redni broj: 09 |

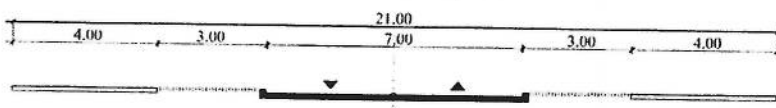
Presjek A-A

Bulevar Dinastije Petrovića



Presjek C-C

Ulice "2", "3"





LEGENDA

—•••••— GRANICA PLANSKOG DOKUMENTA

VODOVOD

— VODOVOD

- - - - - PLANIRANI VODOVOD

⊕ PLANIRANI HIDRANT

FEKALNA KANALIZACIJA

— KANALIZACIONI VOD

- - - - - PLANIRANI KANALIZACIONI VOD

■ POSTOJEĆE REVIZIONO OKNO

□ PLANIRANO REVIZIONO OKNO

→ SMJER ODVOĐENJA

ATMOSFERSKA KANALIZACIJA

— KANALIZACIONI VOD

- - - - - PLANIRANI KANALIZACIONI VOD

■ POSTOJEĆE REVIZIONO OKNO

□ PLANIRANO REVIZIONO OKNO

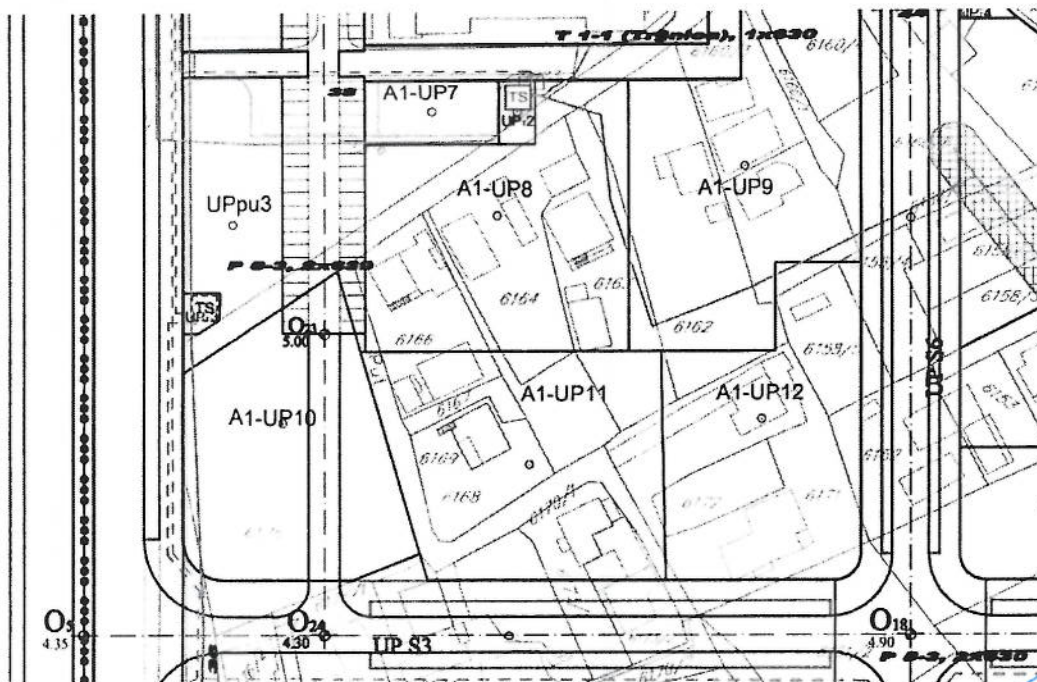
→ SMJER ODVOĐENJA

UREĐENJE VODOTOKA

— OTVORENI VODOTOK

- - - - - NATKRIVENI VODOTOK

| Detaljni urbanistički plan "Topolica IV" | | | |
|--|--|-------------------------|----|
| namještelac: | OPŠTINA BAR | | |
| izradio: | INFOTRANS DOO PODGORICA PLANING DOO NIK ŠIĆ | | |
| naslov karata: | STANJE I PLAN HIDROTEHNIČKE INFRASTRUKTURE | Datum: Januar, 2014. | |
| odgovorni planer: planer: | Mirjana Nikolić, ddp Ibrahim Bećović, ddp | razmjera karata: 1:1000 | |
| lista: | PLAN | redni broj: | 10 |




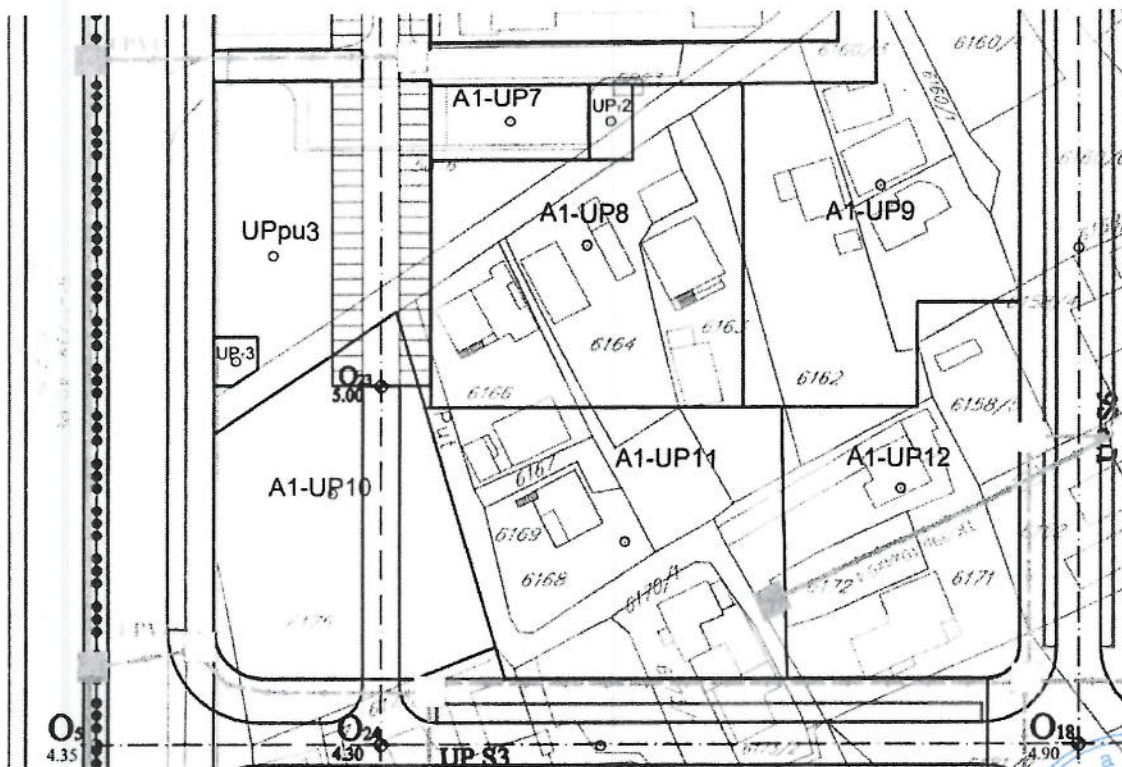
LEGENDA

--- GRANICA PLANSKOG DOKUMENTA

STANJE I PLAN ELEKTROENERGETSKE INFRASTRUKTURE

- ELEKTROVOD 35 KV
- ELEKTROVOD 35 kV - PLANIRANI
- ELEKTROVOD 10 KV
- ELEKTROVOD 10 KV -PLANIRANI
-  NADZEMNI KORIDOR 10KV VODA
-  KORIDOR 35KV KABLA - PLANIRANI
-  TRAFOSTANICA
-  PLANIRANA TRAFOSTANICA

| Detaljni urbanistički plan "Topolica IV" | | | |
|--|---|---|----|
| naručilac: | OPŠTINA BAR |  | |
| obrađivač: | INFOTRANS DOO PODGORICA PLANING DOO NIK ŠIČ | | |
| naziv karte: | STANJE I PLAN ELEKTROENERGETSKE INFRASTRUKTURE | datum: januar, 2014. | |
| odgovorni planar: planer: | Mirjana Nikolić, dpp Vladimir Durutović, dia | razmjera karte: 1:1000 | |
| faza: | PLAN | redni broj: | 11 |



LEGENDA

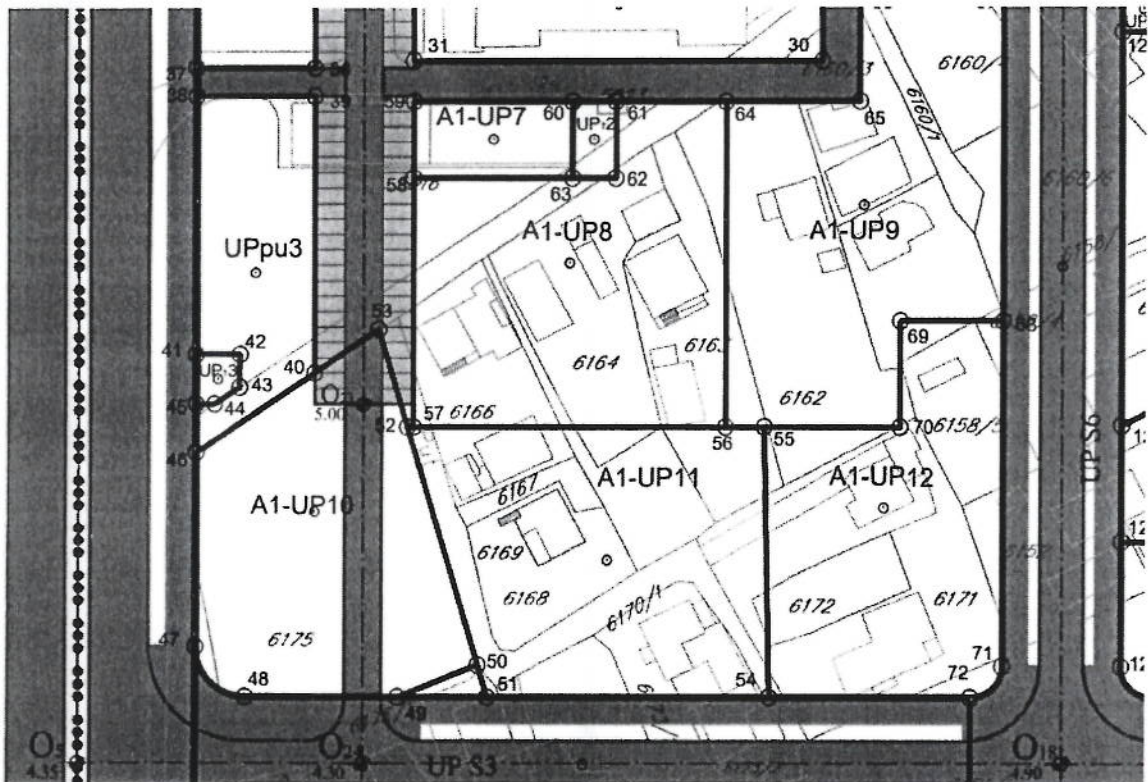
----- GRANICA PLANSKOG DOKUMENTA

STANJE I PLAN ELEKTRONSKE KOMUNIKACIONE INFRASTRUKTURE

----- POSTOJEĆE STANJE TK INFRASTRUKTURE
 - - - - - PLANIRANO STANJE TK INFRASTRUKTURE 2 x PVC110
 ○ TK OKNO
 ○ PLANIRANO TK OKNO



| Detaljni urbanistički plan "Topolica IV" | | | |
|--|---|------------------------|----|
| naručilac: | OPŠTINA BAR | | |
| obredivač: | INFOTRANS DOO PODGORICA PLANING DOO NIK ŠIĆ | | |
| naziv karte: | STANJE I PLAN ELEKTRONSKE KOMUNIKACIONE INFRASTRUKTURE | datum: januar, 2014. | |
| odgovorni planer: plener: | Mirjana Nikolić, ddp Dragica Vujičić, dia | razmjera karte: 1:1000 | |
| leza: | PLAN | redni broj: | 12 |



Prelomne tačke granice UP A1-UP8

| | | |
|----|-------------|-------------|
| 56 | 6591373.209 | 4662015.880 |
| 57 | 6591322.900 | 4662015.880 |
| 58 | 6591322.900 | 4662056.143 |
| 61 | 6591355.402 | 4662068.580 |
| 62 | 6591355.402 | 4662056.143 |
| 63 | 6591348.400 | 4662056.143 |
| 64 | 6591373.209 | 4662068.545 |

Prelomne tačke granice UP A1-UP11

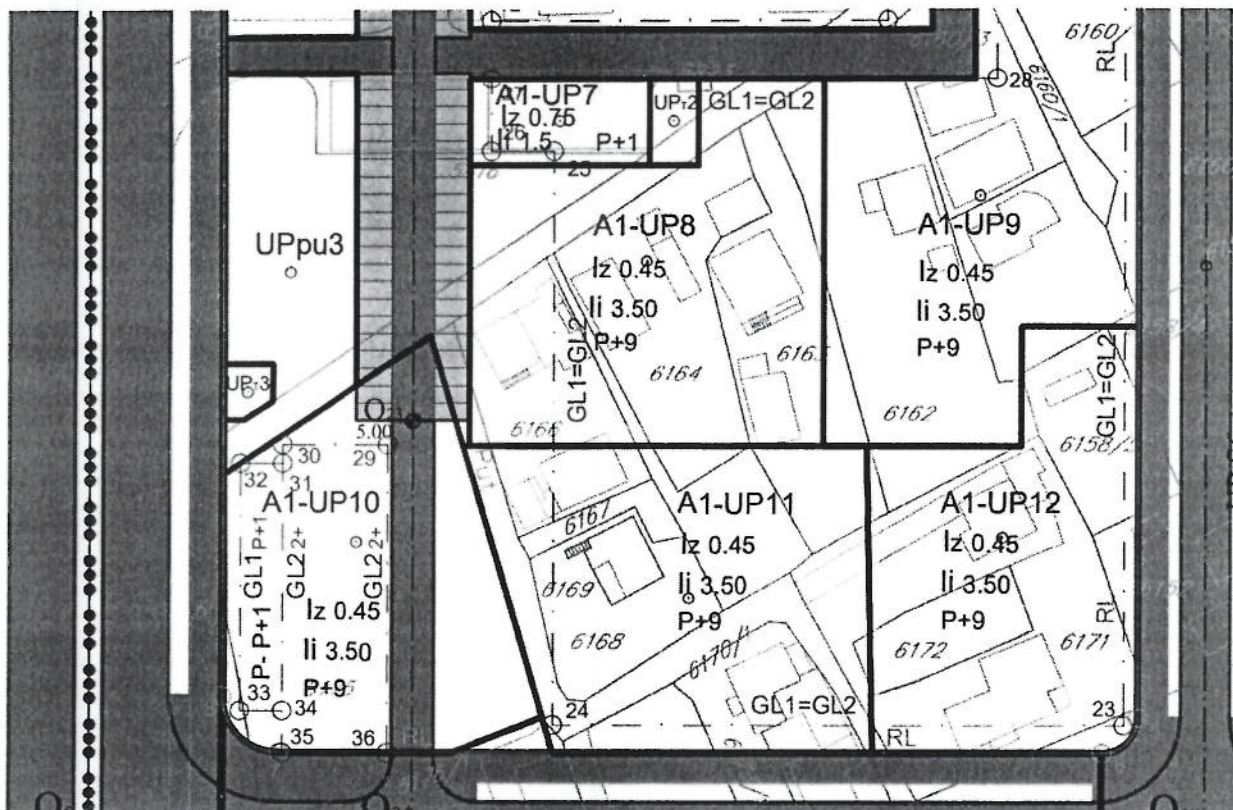
| | | |
|----|-------------|-------------|
| 50 | 6591333.320 | 4661977.150 |
| 51 | 6591334.825 | 4661972.027 |
| 52 | 6591321.946 | 4662015.880 |
| 54 | 6591380.400 | 4661972.029 |
| 55 | 6591379.502 | 4662015.880 |
| 56 | 6591373.209 | 4662015.880 |
| 57 | 6591322.900 | 4662015.880 |



LEGENDA

| | |
|----------|--|
| ●●●●●●●● | GRANICA PLANSKOG DOKUMENTA |
| — | GRANICA KATASTARSKE PARCELE |
| 1234/1 | OZNAKA KATASTARSKE PARCELE |
| — | GRANICA URBANISTIČKE PARCELE |
| — | GRANICA URBANISTIČKOG BLOKA |
| — | GRANICA URBANISTIČKE ZONE |
| A1-UP1 | OZNAKA URBANISTIČKE PARCELE |
| UPS1 | OZNAKA PARCELE ZA SAOBRAĆAJNE POVRŠINE |
| UPT1 | OZNAKA PARCELE TRAFOSTANICE |
| UPpu1 | OZNAKA PARCELE ZA PEJZAŽNO UREĐENJE |
| UPvp1 | OZNAKA PARCELE VODOTOKA |
| 1,2,3... | OZNAKA URBANISTIČKOG BLOKA |
| A,B,C | OZNAKA URBANISTIČKE ZONE |

| Detaljni urbanistički plan "Topolica IV" | | |
|--|--|------------------------|
| naručilac: | OPŠTINA BAR | |
| obrađivač: | INFOTRANS DOO PODGORICA PLANING DOO NIK ŠIĆ | |
| naziv karte: | PLAN PARCELACIJE | datum: januar, 2014. |
| odgovorni planer: planer: | Mirjana Nikolić, dpp Gordana Kovačina, dia | razmjera karte: 1:1000 |
| faza: | PLAN | redni broj: 13 |



Prelomne tačke granice GL A1-UP8

| | | |
|----|-------------|-------------|
| 23 | 6591499.446 | 4662132.224 |
| 24 | 6591518.005 | 4662145.623 |
| 25 | 6591526.141 | 4662151.553 |

Prelomne tačke granice GL A1-UP11

| | | |
|----|-------------|-------------|
| 23 | 6591499.446 | 4662132.224 |
| 24 | 6591518.005 | 4662145.623 |
| 25 | 6591526.141 | 4662151.553 |

LEGENDA

- · · · · · — GRANICA PLANSKOG DOKUMENTA
- — — — — GRANICA URBANISTIČKE PARCELE
- — — — — GRANICA URBANISTIČKOG BLOKA
- — — — — GRANICA URBANISTIČKE ZONE
- 1 — RL 2, REGULACIONA LINIJA
- 1 — GL1P+1 2, GRAĐEVINSKA LINIJA PRIZEMLJA I PRVE ETAŽE
- 1 — GL12+ 2, GRAĐEVINSKA LINIJA ETAŽA IZNAD PRVOG SPRATA
- 1 — GL1±GL2 2, GRAĐEVINSKA LINIJA PRIZEMLJA I ETAŽA IZNAD PRIZEMLJA
- A1-UP1 OZNAKA URBANISTIČKE PARCELE
- UPS1 OZNAKA PARCELE ZA SAOBRAĆAJNE POVRŠINE
- UPT1 OZNAKA PARCELE TRAFOSTANICE
- UPpu1 OZNAKA PARCELE ZA PEJZAŽNO UREĐENJE
- UPvp1 OZNAKA PARCELE VODOTOKA
- 1,2,3... OZNAKA URBANISTIČKOG BLOKA
- A,B,C OZNAKA URBANISTIČKE ZONE
- Iz INDEKS ZAUZETOSTI ZA PARCELU
- li INDEKS IZGRADENOSTI ZA PARCELU
- P+9 SPRATNOST OBJEKTA



| Detaljni urbanistički plan "Topolica IV" | | |
|--|--|------------------------|
| nanućilac: | OPŠTINA BAR | |
| obrađivač: | INFOTRANS DOO PODGORICA PLANING DOO NIK ŠIĆ | |
| naziv karte: | PLAN NIVELACIJE I REGULACIJE | datum: januar, 2014. |
| odgovorni planer: | Mirjana Nikolić, ddp Gordana Kovačević, dia | razmjera karte: 1:1000 |
| faza: | PLAN | redni broj: 14 |



Broj: 03-D-3203/1
Podgorica, 04.11.2022. god.

MINISTARSTVO EKOLOGIJE, PROSTORNOG PLANIRANJA I URBANIZMA
Direktorat za planiranje prostora i informacione sisteme

| | |
|------------------------|------------|
| Prinijato: 08.11.2022. | |
| Gr. br. | 08-6283/14 |
| Dr. št. | |
| Red. broj | |
| Dr. št. | |
| Dr. št. | |

Podgorica,
Ulica IV Proleterske br. 19

Veza: 03-D-3203/1 od 19.10.2022. god.
Predmet: Zahtjev za dostavljanjem mišljenja br. 08-6283/2 od 17.10.2022. god.

Poštovani,

Dana 19.10.2022. god. obratili ste se ovom organu zahtjevom za dostavljanjem mišljenja o potrebi sprovođenja postupka procjene uticaja na životnu sredinu, akt broj 03-D-3203/1, za izgradnju novih objekata mješovite namjene na urbanističkim parcelama A1-UP8, urbanistička zona A, urbanistički blok 1 i A1-UP11, urbanistička zona A, urbanistički blok 1 u zahvatu Detaljnog urbanističkog plana "Topolica IV" ("Službeni list Crne Gore – opštinski propisi", br. 39/13), u opštini Bar.

Projekti koji podliježu sprovođenju predmetne procedure definisani su članom 2 Uredbe o projektima za koje se vrši procjena uticaja na životnu sredinu („Službeni list Crne Gore“, br. 020/07, 047/13, 053/14 i 037/18).

Kako uvidom u dostavljenu dokumentaciju nije moguće utvrditi koji su tačno sadržaji planirani na predmetnoj lokaciji, ističemo sledeće.

Listom II navedene Uredbe utvrđena je obaveza nosiocu projekta da sprovede postupak procjene uticaja na životnu sredinu kod organa nadležnog za zaštitu životne sredine, a u skladu sa Zakonom o procjeni uticaja na životnu sredinu („Službeni list Crne Gore“, br. 75/18), ukoliko su planirani: „Trgovački, poslovni i prodajni centri ukupne korisne površine preko 1.000 m² (hoteli, vjerski objekti, objekti za obrazovanje, nauku, zdravstvo, kulturu i socijalnu zaštitu, pozorišne, bioskopske, izložbene dvorane i drugi)“, „Rekreacioni centri na površini većoj od 1 ha“, „Površinski ili podzemni parking sa 200 ili više mjesta za parkiranje vozila“, i/ili „Namjenski parkovi (zabavni, sportski, rekreativni, tereni za golf i dr.) sa pratećim objektima“.

S poštovanjem,



DIREKTOR
dr Milan Gazdić





Crna Gora
Opština Bar
Sekretarijat za komunalno-stambene
poslove i zaštitu životne sredine

Adresa: Bulevar revolucije br. 1
85000 Bar, Crna Gora
Tel: +382 30 311 561
email: sekretarijat.ksp@bar.me
www.bar.me

Broj: UPI 14-341/22-592/1

Bar, 28.10.2022. godine

Sekretarijat za komunalno-stambene poslove i zaštitu životne sredine, rješavajući po zahtjevu Ministarstva ekologije, prostornog planiranja i urbanizma – Direktorata za planiranje prostora i informacione sisteme – Direkcije za izdavanje urbanističko-tehničkih uslova iz Podgorice, a na osnovu člana 17 Zakona o putevima („Sl. list Crne Gore”, br. 82/20), člana 12 Odluke o opštinskim i nekategorisanim putevima na teritoriji opštine Bar („Sl. list Crne Gore – opštinski propisi”, br. 46/16), člana 12 Odluke o organizaciji i načinu rada lokalne uprave („Sl. list Crne Gore – opštinski propisi”, br. 40/18), člana 74 Zakona o planiranju prostora i izgradnji objekata („Sl. list Crne Gore”, br. 82/20) i člana 18 Zakona o upravnom postupku („Sl. list Crne Gore”, br. 56/14, 20/15, 40/16 i 37/17), donosi:

R J E Š E N J E

| | | |
|------------|--------|------------|
| 02.11.2022 | | |
| Redni broj | Prilog | Vrijednost |
| 08-6283/12 | | |

Utvrđuju se saobraćajno-tehnički uslovi za izgradnju saobraćajnog priključka, za potrebe izgradnje novih objekata mješovite namjene na urbanističkim parcelama A1-UP8 i A1-UP11, u zoni A, bloku 1, u zahvatu DUP-a „Topolica IV” („Sl. list Crne Gore – opštinski propisi”, br. 39/13), odnosno na katastarskim parcelama broj 6164/2 i 6165, KO Novi Bar, opština Bar:

1. Priključak na javnu saobraćajnicu projektovati u skladu sa Planom;
2. Urbanistička parcela mora da ima jedan kolski ulaz/izlaz na javnu saobraćajnicu;
3. Širinu pristupnog puta planirati u zavisnosti od usvojenog mjerodavnog vozila;
4. Mjerodavno vozilo se definiše na osnovu potrebe prilaznog puta, odnosno u zavisnosti od planiranog sadržaja na parceli;
5. Radijuse krivina pri ulasku/izlasku na UP dimenzionisati prema normativima za usvojeno mjerodavno vozilo;
6. Na priključku na put obezbijediti odgovarajuću preglednost za učesnike u saobraćaju;
7. Voditi računa o spoju prilaznog i javnog puta, za sami priključak koristiti iste materijale;
8. Uzdužne profile priključka prilagoditi terenu i okolnim objektima, uz obavezno postizanje poprečnih i podužnih nagiba potrebnih za odvođenje atmosferskih voda;
9. Na priključku na javnu saobraćajnicu projektovati horizontalnu i vertikalnu signalizaciju;
10. Horizontalna i vertikalna signalizacija mora biti upodobljena sa kategorijom puta na koju se vrši priključenje;
11. Saobraćajno-tehničku dokumentaciju priključka uraditi u skladu sa važećim standardima, tehničkim uputstvima, propisima i normativima iz predmetne oblasti.

O b r a z l o ž e n j e

Ministarstvo ekologije, prostornog planiranja i urbanizma – Direktorat za planiranje prostora i informacione sisteme – Direkcija za izdavanje urbanističko-tehničkih uslova, se obratila ovom Sekretarijatu zahtjevom, broj 08-6283/5 od 17.10.2022. godine, zaveden u ovom organu, pod brojem UPI 14-341/22-592 od 21.10.2022. godine, za potrebe izgradnje novih objekata mješovite namjene na urbanističkim parcelama A1-UP8 i A1-UP11, u zoni A, bloku 1, u zahvatu DUP-a „Topolica IV”, odnosno na katastarskim parcelama broj 6164/2 i 6165, KO Novi Bar, opština Bar.

Uz zahtjev je priložen Nacrt urbanističko-tehničkih uslova za izradu tehničke dokumentacije.

Članom 17 Zakona o putevima propisano je da organ uprave izdaje saobraćajno-tehničke uslove za priključenje na javni put, pri čemu predmetne uslove za opštinske puteve izdaje nadležni organ lokalne uprave.

Članom 12 Odluke o opštinskim i nekategorisanim putevima je propisano da organ lokalne uprave nadležan za poslove saobraćaja izdaje saobraćajno-tehničke uslove za priključenje na opštinski ili nekategorisani put.

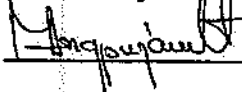
Članom 12 Odluke o organizaciji i načinu rada lokalne uprave je, između ostalog, propisano da Sekretarijat za komunalno-stambene poslove i zaštitu životne sredine vrši poslove koji se odnose na izdavanje saobraćajno-tehničkih uslova za projektovanje priključaka na opštinski i nekategorisani put.

Razmatrajući predmetni zahtjev, a uzimajući u obzir naprijed navedene propise, odlučeno je kao u dispozitivu rješenja.


Rješenje je donijeto bez izjašnjenja stranke o rezultatima ispitnog postupka iz razloga jer je utvrđeno da se Rješenje donosi u korist stranke.

Upustvo o pravnoj zaštiti: Protiv ovog Rješenja može se izjaviti žalba Glavnom administratoru Opštine Bar u roku od 15 dana od dana prijema istog. Žalba se ulaže preko ovog organa i taksira se sa 3 € administrativne takse.

Obradio,
Milan Andrijašević



V.D. Sekretara,
Andro Drecun



Dostavljeno: Podnosiocu zahtjeva; a/a.

Kontakt tel.: 030/311-561

E-mail: sekretarijat.ksp@bar.me



DOO VODOVOD I KANALIZACIJA BAR

Ul. Branka Čalovića br.13, 85000 BAR

030/312-938, 312-043

030/312-938

vodovodbar@t-com.me
info@vodovod.bar-me

www.vodovod.bar-me

PIB: 02054779 • PDV: 20/31-00124-5

Broj:6685/2

Bar,26.10.2022.godine

Pisarnica Ministarstva ekologije, prostornog

planiranja i urbanizma

| | |
|---------|-------------|
| Priloga | 31.10.2022. |
| Opis | 08-6283/6 |
| Broj | 10 |
| Ugost | |

Ministarstvo ekologije, prostornog planiranja i urbanizma
Direktorat za planiranje prostora i informacione sisteme
Direkcija za izdavanje urbanističko - tehničkih uslova
IV proleterske brigade broj 19
81000 Podgorica

Predmet:Tehnički uslovi

Na osnovu zahtjeva Nurković Elvira iz Bara, shodno vašem aktu br. 08-6283/6 od 17.10.2022.godine (zavedenog u arhivi DOO »VIK«-Bar dana 21.10.2022.godine pod brojem 6685), dostavljamo vam tehničke uslove:

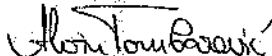
Za izradu tehničke dokumentacije za izgradnju objekata mješovite namjene na urbanističkim parcelama A1-UP8, urbanistička zona A, urbanistički blok 1 i A1-UP11, urbanistička zona A, urbanistički blok 1 u zahvatu DUP-a "Topolica IV", u Opštini Bar.

Prilog:

- Tehnički uslovi

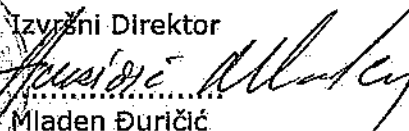
S poštovanjem,

Tehnički direktor


Alvin Tombarević



Izvršni Direktor


Mladen Đuričić



CKB 510-239-02

ATLAS 505-5761-54

SGM 550-6467-82

PBCG 535-10436-05

HB 520-19659-74

LB 565-544-07

NLB 530-20001-53

DOO "Vodovod i kanalizacija" - Bar

Broj: 6685/2

Bar, 26.10.2022.godine

Rješavajući po zahtjevu **Nurković Elvira iz Bara**, shodno dopisu Ministarstva ekologije, prostornog planiranja i urbanizma, Direktorat za planiranje prostora i Informacione sisteme, Direkcija za izdavanje urbanističko – tehničkih uslova br. 08-6283/6 od 17.10.2022.godine (zaveden u arhivi DOO »VIK«-Bar dana 21.10.2022.godine pod brojem 6685) , izdaju se

TEHNIČKI USLOVI

za izradu tehničke dokumentacije za izgradnju objekata mješovite namjene na urbanističkim parcelama A1-UP8, urbanistička zona A, urbanistički blok 1 i A1-UP11, urbanistička zona A, urbanistički blok 1 u zahvatu DUP-a "Topolica IV", u Opštini Bar.

a) Opšti dio

Vodovod:

- o Za registrovanje utroška vode cijelog objekta potrebno je ugraditi vodomjer u šahti u skladu sa tehničkim propisima. Šaht treba da bude lociran u posjedu investitora, 1m od ivice parcele gledajući iz pravca mjesta priključenja na ulični cjevovod. Predvidjeti posebno mjerenje potrošnje vode za stambeni i poslovni dio objekta.
- o Mjerenje isporučenih količina vode u objektima koji će se graditi ili postavljati na teritoriji Opštine Bar će se vršiti sledećim vodomjerima:
 - a) U objektima za individualno stanovanje – višestambenim vodomjerima sa mokrim ili suvim mehanizmom klase tačnosti »C« ili više i pripremom za daljinsko očitavanje putem radio veze.
 - b) U objektima za kolektivno stanovanje – višestambenim vodomjerom sa mokrim ili suvim mehanizmom klase tačnosti »C« ili više.
 - c) U objektima za obavljanje djelatnosti ili za smještaj sa profilom priključka na javni vodovod od 50mm ili većim – kombinovanim elektromagnetnim ili ultrazvučnim vodomjerom istog profila sa mogućnošću daljinskog očitavanja.
 - d) U poslovnim prostorima u objektu – višestambenim vodomjerom sa mokrim ili suvim mehanizmom klase »C« ili više i sistemom za daljinsko očitavanje putem radio veze.
- o U objektima za kolektivno stanovanje, vodomjeri se ugrađuju u zajedničkim dijelovima stambene zgrade (hodnicima i holovima) uz obaveznu ugradnju manuelnog magnetnog ventila ispred vodomjera.
- o Za objekte sa više od četiri stambene jedinice (stambene zgrade) može se predvidjeti ugradnja kontrolnih vodomjere za svaki ulaz posebno (vertikalni). Vodovodnu šahtu obavezno izvesti sa drenažom, penjalicama i poklopcem tako postavljenim da se vodomjer ne nalazi neposredno ispod otvora poklopca. Za svaku stambenu jedinicu predvidjeti ugradnju mjernih uređaja-vodomjera smještenih u kasetama na etažama, stalno dostupnim za očitavanje, kontrolu i održavanje (max jedan ormar za jedan sprat, uz mogućnost zaključavanja radi obezbjeđenja od oštećenja i krađe vodomjera). Vodomjeri sa horizontalnom osovinom se moraju postaviti isključivo

- horizontalno, odnosno sa vertikalnom osovinom isključivo vertikalno, sa pravim komadom cijevi 3D-5D ispred vodomjera. Ukoliko se predvidi baštenski hidrant neophodno je odrediti subjekt koji će izmirivati naknadu za utrošenu vodu.
- Kod vodomjera profila Ø50mm i više obavezno se ispred vodomjera ugrađuje zatvarač, hvatač nečistoće, MDK komad, ravni komad za smirenje toka vode, a iza vodomjera ravni komad i zatvarač. Iza vodomjera na koji je spojena hidrantska mreža objekta ili sprinkler sistem za gašenje požara, obavezno se ugrađuje zaštitnik od povratnog toka (nepovratni ventil). Dužina ravnog dijela za smirenje toka ispred i iza vodomjera zavisi o profilu vodomjera. Prilikom dimenzionisanja vodomjernog šahta voditi računa o dimenzijama armatura i fazonskih komada koji se ugrađuju.
 - Za vrstu materijala priključka na vodovodnu mrežu predvidijeti PEHD (polietilen) ili PP (polipropilen). Maksimalno dozvoljeni profil priključka je Ø100mm, pri čemu profil priključka mora biti manji od profila ulične cijevi na koju se planira priključenje.
 - Direktno uzimanje vode iz javne vodovodne mreže preko hidroforskih uređaja, dozvoljeno je samo kod cjevovoda prečnika Ø 200 mm i više. Uređaj za povišenje pritiska kod direktnog spoja na vodovodnu mrežu obavezno mora biti opremljen frekventnom regulacijom. Iz cjevovoda prečnika manjih od Ø200mm voda za uređaj za povišenje pritiska se može uzimati samo preko zatvorenog prelaznog rezervoara sa slobodnim nivoom vode.
 - Direktno uzimanje vode iz javnog cjevovoda za sprinkler instalaciju (preko priključka za objekat) dozvoljeno je samo u slučaju kada je ulični cjevovod prečnika većeg ili jednakog Ø 250 mm. Za prečnike uličnih cjevovoda manjeg od Ø 250 mm potrebno je izgraditi rezervoar dovoljne zapremine za potrebe sprinkler instalacija. Rezervoari se u ovom slučaju pune iz uličnog cjevovoda u skladu sa hidraullčkim proračunom iz projekta.

Fekalna kanalizacija:

- Profil priključka i pad potrebno je odabrati u skladu sa izvedenim hidraullčkim proračunima, kao i na osnovu raspoloživih geodetskih kota. Minimalni profil priključka na gradsku kanalizacionu mrežu je Ø 160mm.
- Sva neophodna geodetska mjerenja i uzdužne profile, predvidjeti tehničkom dokumentacijom.
- Gradski sistem kanalizacione mreže je separatan, tako da se ne dozvoljava upuštanje atmosferskih voda u fekalnu kanalizaciju i obrnuto
- Nije dozvoljeno gravitaciono priključenje podrumskih i suterenskih etaža objekta na fekalnu kanalizaciju.
- Prilikom izrade projekta u dijelu ispuštanja otpadnih voda uzeti u obzir sve specifičnosti korisnika kanalizacije (kapacitet i tehnologija proizvodnje, količina, sastav i dinamika ispuštanja otpadnih voda, mogućnost recirkulacije i dr.), kao i ispoštovati "Pravilnik o kvalitetu i sanitarno-tehničkim uslovima za ispuštanje otpadnih voda u recipijent i javnu kanalizaciju, načinu i postupku ispitivanja kvaliteta otpadnih voda, min. broju ispitivanja i sadržaju izvještaja o utvrđenom kvalitetu otpadnih voda" (Sl.List CG br.45/08,9/10 i 26/12)
- Za materijal za izradu priključka na fekalnu kanalizaciju predvidjeti atestirane PVC kanalizacione cijevi za uličnu kanalizaciju (tjemene nosivosti min SN4) ili PP (polipropilen).

- Reviziona okna mogu biti kružnog ili četvrtastog poprečnog presjeka, monolitne AB, montažne AB i poliesterske izrade.
- Na mjestima gdje je moguć uticaj morske vode predvidjeti šahte od poliestera.

Atmosferska kanalizacija

- Neophodno je izvesti proračun oticanja sa predmetne parcele, krovova i uređenih površina i odabrati adekvatan profil priključka.
- Sa izvršenim geodetskim mjerenjima, dati uzdužne profile odvodnih kanala i raspoložive padove samog priključka.
- Reviziona okna i kišne slivnike projektovati u skladu sa tehničkim propisima za ovu vrstu djelatnosti.
- Za materijal za izradu priključka na atmosfersku kanalizaciju predvidjeti PVC ili PE (polietilen).
- Predvidjeti separatore za prečišćavanje voda sa parkinga i saobraćajnica, prije upuštanja ovih voda u gradsku atmosfersku kanalizaciju. Isto važi za sve zatvorene prostore u objektu koji služe za parkiranje automobila (garaže) površine veće od 50m².
- Reviziona okna mogu biti kružnog ili četvrtastog poprečnog presjeka, monolitne AB, montažne AB i poliesterske izrade.
- Na mjestima gdje je moguć uticaj morske vode predvidjeti šahte od poliestera

b) Postojeće hidrotehničke instalacije

- U slučaju da je u granicama urbanističke parcele trasirana postojeća vodovodna cijev, koja se zadržava u planskom dokumentu, ili je planirana izgradnja nove mreže, neophodno je pridržavati se odredbi »Pravilnika o određivanju i održavanju zona i pojaseva sanitarne zaštite izvorišta i ograničenjima u tim zonama« („Službeni list Crne Gore”, br. 66/09 od 2. oktobra 2009.god.

Član. 32 - Pojas sanitarne zaštite određuje se oko glavnih cjevovoda i u zavisnosti od konfiguracije terena iznosi po 2m od osovine cjevovoda sa obje strane, a za cjevovode za vodosnabdijevanje do 200 stanovnika po 1m od osovine cjevovoda sa obje strane. U pojasu zaštite nije dozvoljena izgradnja objekata, postavljanje uređaja i vršenje radnji koje na bilo koji način mogu zagaditi vodu ili ugroziti stabilnost cjevovoda.

Za cjevovode profila DN 200mm i veće, u slučaju izgradnje objekata na trasi cjevovoda u zoni sanitarne zaštite, neophodno je obezbijediti slobodan prostor svjetlog otvora širine 4,0m i visine 3,0m.

- Ako u granicama urbanističke parcele već postoji ili je planirana izgradnja fekalnog odnosno atmosferskog kolektora, nije dozvoljena izgradnja objekata, postavljanje uređaja i vršenje radnji u pojasu od 2m od osovine kolektora, koje na bilo koji način mogu ugroziti stabilnost cjevovoda.
- U slučaju potrebe izmještanja postojećih hidrotehničkih instalacija (čije zadržavanje nije predviđeno prostorno-planskim dokumentom) sa

urbanističke parcele, neophodno je izraditi projekat izmiještanja postojećeg cjevovoda shodno predmetnom DUP-u i tehničkim uslovima DOO »Vodovod i kanalizacija« - Bar. Ukoliko trasa novog(izmještenog) cjevovoda prolazi kroz predmetnu urbanističku parcelu, projekat može biti u sklopu glavnog projekta planiranog objekta.

c) Posebni dio

Vodovod:

- o Priključenje objekta na vodovodnu mrežu predvidjeti u skladu sa prostorno planskim dokumentom - faza hidrotehnika.

Fekalna kanalizacija:

- o Priključenje objekta na fekalnu kanalizaciju predvidjeti na postojeći kolektor DN 300mm u skladu sa priloženom situacijom.

Atmosferska kanalizacija:

- o Priključenje objekta na atmosfersku kanalizaciju predvidjeti u skladu sa prostorno planskim dokumentom faza - hidrotehnika.

d) Tehnička opremljenost projekta hidrotehničkih instalacija

I) Projekat unutrašnjih instalacija objekta

- Projekat treba da sadrži sve tekstualne i grafičke priloge za glavni projekat u skladu sa važećim *Pravilnikom o načinu izrade i sadržini tehničke dokumentacije*. Projekat unutrašnjih instalacija vodovoda i kanalizacije treba izraditi u skladu s pravilima struke i odredbama važeće zakonske regulative, a mora obuhvatiti interne instalacije vodovoda i kanalizacije.

II) Projekat uređenja

- U projektu dostaviti preglednu situaciju u odgovarajućoj razmjeri sa jasno naznačenim mjestom priključenja na gradsku uličnu vodovodnu i kanalizacionu mrežu.
- Na situaciji prikazati položaj sa naznačenim međusobnim rastojanjem planiranog objekta od postojećih i planiranih hidrotehničkih instalacija.
- Projektom obavezno prikazati detalj vodomjernog šahta - vodoinstalaterski i građevinski, sa specifikacijom i pravim dimenzijama fazonskih komada i armatura da bi dokazali usvojene dimenzije, osnovu i presjek kao i njegovu lokaciju na situaciji.

Glavni projektant:

Anela Čeman
.....
Anela Čeman



Tehnički direktor:

Alvin Tombarević
.....
Alvin Tombarević



Crnogorski elektrodistributivni sistem

Društvo sa ograničenom odgovornošću
„Crnogorski elektrodistributivni sistem“
Podgorica, Ul. I. Milutinovića br. 12
tel: +382 20 408 400
fax: +382 20 408 413
www.cedis.me

Sektor za pristup mreži
Ul. Ivana Milutinovića br. 12
tel: +382 20 408 308
fax: +382 20 241 012
www.cedis.me
Broj 30-20-04-12251
U Baru, 26.10.2022. godine

CRNA GORA

Ministarstvo ekologije, prostornog planiranja i urbanizma
Direktorat za planiranje prostora i informacione sisteme
Direkcija za izdavanje urbanističko tehničkih uslova

IV proleterske brigade br. 19; 81000 Podgorica
Ministarstvo ekologije, prostornog planiranja i urbanizma

Predmet: Vaš zahtev broj 30-20-04-12144 od 24.10.2022. godine (vaš broj 08-6283/3 od 17.10.2022. godine), za izdavanje tehničkih uslova za izradu tehničke dokumentacije.

Dostavljena dokumentacija:

- Nacrt urbanističko tehničkih uslova sa izvodom iz planskih dokumenata;

Osnovni podaci:

| Org. jed. | Jed. klas. znak | Redni broj | Pril. | Vi. odnosi |
|--|-----------------|------------|-------|------------|
| 08 | 0283 | 11 | | |
| podnosioc zahtjeva za UTU <i>Nurković Elvir iz Bara</i> | | | | |
| planirani objekat <i>objekti mješovite namjene</i> | | | | |
| lokacija <i>na dijelu urbanističke parcele A1-UP8, u zoni "A", blok 1 i na dijelu urbanističke parcele A1-UP11, u zoni "A", blok 1 u zahvatu DUP-a "Topolica IV", odnosno katastarske parcele broj 6164/2 i 6165/1 KO Novi Bar.</i> | | | | |

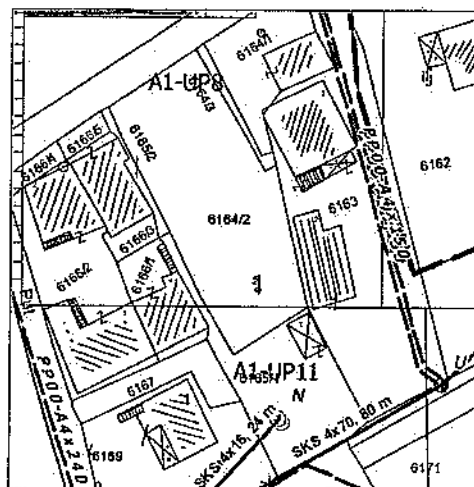
Ministarstvo ekologije, prostornog planiranja i urbanizma obratio se CEDIS-u, dopisom broj 30-20-04-12144 od 24.10.2022. godine sa zahtjevom za izdavanje tehničkih uslova za projektovanje za objekte mješovite namjene, na dijelu urbanističke parcele A1-UP8, u zoni "A", blok 1 i na dijelu urbanističke parcele A1-UP11, u zoni "A", blok 1 u zahvatu DUP-a "Topolica IV", odnosno katastarske parcele broj 6164/2 i 6165/1 KO Novi Bar, u Baru. Uz zahtjev je dostavljen nacrt urbanističko tehničkih uslova sa izvodom iz planskog dokumenta.

Uvidom u dostavljenu dokumentaciju utvrđeno je da u istoj nisu sadržani podaci o zahtijevanoj jednovremenoj snazi objekta i načinu obračuna potrošnje električne energije. Bez ovih podataka se ne mogu izdati tehnički uslovi za izradu projektne dokumentacije.

NAPOMENA:

- Prije rušenja postojećeg objekta neophodno je podnijeti zahtjev za isključenje postojećeg priključka sa elektroenergetske mreže;
- na lokaciji predviđenoj za izgradnju, katastarske parcele broj 6164/2 i 6165/1 KO Novi Bar, nema podzemnih elektroenergetskih vodova (ne odnosi na individualne priključke i javnu rasvjetu, jer iste podzemne instalacije nisu sadržane u postojećem katastru podzemnih instalacija);
- na dijelu katastarske parcele broj 6165/1 KO Novi Bar nalazi se nadzemni elektroenergetski vod 0,4 čiju tačnu poziciju utvrditi geodetskim elaboratom u okviru pripreme izrade projektne dokumentacije predmetnog objekta, te ukidanje ili izmještanje predviđjeti dokumentacijom (projektna dokumentacija treba da sadrži i elektrotehnički projekat jake struje koji se odnosi na usaglašavanje postojeće energetske infrastrukture sa planiranim objektom);

Situacija R 1:1000



Izmještanje elektroenergetskih objekata i izvođenje radova u njihovoj neposrednoj blizini može se realizovati isključivo u skladu sa važećim zakonskim i podzakonskim propisima, koji regulišu ovu oblast. U skladu sa tim ukazujemo na članove 220 i 221 Zakona o energetici („Sl.list CG” br. 05/16 i 51/17) koji glase:

Izmještanje energetskeg objekta Član 220

(1) Nadležni državni organ može naložiti izmještanje energetskeg objekta samo u slučaju izgradnje objekata saobraćajne, energetske i komunalne infrastrukture, objekata za potrebe odbrane zemlje, vodoprivrednih objekata i objekata za zaštitu od elementarnih nepogoda i drugih objekata koji se, u skladu sa zakonom kojim se uređuje eksproprijacija, smatraju objektima od javnog interesa, a koji se, zbog prirodnih ili drugih karakteristika, ne mogu graditi na drugoj lokaciji.

(2) U slučaju iz stava 1 ovog člana troškove izmještanja energetskeg objekta, koji obuhvataju i troškove gradnje, odnosno postavljanja tog energetskeg objekta na drugoj lokaciji, snosi investitor objekta radi čije izgradnje se izmješta energetskeg objekat.

Zabrana radova koji ugrožavaju rad energetskeg objekta Član 221

(1) Zabranjena je izgradnja objekata koji nijesu u funkciji obavljanja energetskeg djelatnosti, kao i izvođenje drugih radova ispod, iznad ili pored energetskeg objekata, suprotno zakonu i tehničkim propisima.

(2) Zabranjeno je zasađivanje drveća i drugog rastinja na zemljištu iznad, ispod ili na udaljenosti sa koje se može ugroziti sigurnost energetskeg objekta.

(3) Operator sistema na čijem području se nalazi energetskeg objekat dužan je da redovno uklanja drveće i drugo rastinje koje ugrožava rad energetskeg objekta, uz obavezu plaćanja naknade štete po tom osnovu.

(4) Vlasnici i nosioci drugih prava na nepokretnostima koje se nalaze ispod, iznad ili pored energetskeg objekta ne smiju vršiti radove ili druge radnje kojima se onemogućava ili ugrožava rad i funkcionisanje energetskeg objekta, bez prethodnog odobrenja energetskeg subjekta koji je vlasnik, odnosno korisnik energetskeg objekta.

(5) Energetskeg subjekat na zahtjev vlasnika ili nosioca drugih prava nad nepokretnostima koje se nalaze ispod, iznad ili pored energetskeg objekta može izdati odobrenje za izvođenje radova iz stava 4 ovog člana u roku od 15 dana od dana podnošenja zahtjeva.

Obradio: Tehničar za pristup mreži,
Dragan Barišić el.teh.



Dostavljeno:

- Podnosiocu zahtjeva
- Službi za pristup mreži Regiona 4.
- a/a



Ministarstvo ekologije, prostornog planiranja i urbanizma

Direktorat za planiranje prostora i informacione sisteme

Direkcija za izdavanje urbanističko – tehničkih uslova

n/r Ovlašćeno službeno lice Branka Petrović

IV Proleterske brigade br.19

81000 PODGORICA

Broj: 7021-D/22-2709/2

Podgorica: 27.04.2022.godine

Podgorica, Ministarstvo ekologije, prostora, planiranja i urbanizma

02. 11. 2022

| Redni broj | Prilog | Vrij. po |
|------------|--------|----------|
| 08-6283/13 | | |

Predmet: Dostavljanje preliminarnih urbanističko tehničkih uslova

Poštovana,

Dopisom broj 08-6283/8 od 17.10.2022. godine, koji je zaveden u Crnogorskom elektroprenosnom sistemu (CGES-u) AD Podgorica pod brojem 7599/2022 od 20.10.2022. godine, obratili ste se zahtjevom za dostavljanje tehničkih uslova za izradu tehničke dokumentacije za izgradnju novih objekata na urbanističkim parcelama A1-UP8, urbanistička zona A, blok 1 i A1-UP11 urbanistička zona A, blok 1 u zahvatu Detaljnog urbanističkog plana "Topolica IV" ("Službeni list Crne Gore – opštinski propisi", broj 39/13) u Opštini Bar.

Na osnovu pregleda dostavljenog dokumenta (Nacrt urbanističko tehničkih uslova) i uvidom u našu dokumentaciju, konstatovali smo da su planirani objekti udaljena od elektroenergetskih objekata koji su u vlasništvu CGES-a.

Shodno navedenom, CGES Vam ne izdaje dodatne uslove u odnosu na već propisane urbanističko tehničkiim uslovima.

S poštovanjem,

IZVRŠNI DIREKTOR

Ivan Asanović, dipl. inž. el.



Crna Gora
Ministarstvo ekologije,
prostornog planiranja i urbanizma

Adresa: IV proleterske brigade broj 19
81000 Podgorica, Crna Gora
tel: +382 20 446 276
fax: +382 20 446 215

DIREKTORAT ZA PLANIRANJE PROSTORA I
INFORMACIONE SISTEME
Direkcija za izdavanje
urbanističko-tehničkih uslova
Broj: 08-6283/17

Podgorica, 28.12.2022. godine

NURKOVIĆ ELVIR

BAR
Šušanj bb

U prilogu akta dostavlja se ispravka Urbanističko – tehničkih uslova broj 08-6283/16 od 24.11.2022. godine.



OVLAŠĆENO SLUŽBENO LICE
Branka Petrović

Branka Petrović

Dostavljeno:

- Podnosiocu zahtjeva
- U spise predmeta
- Direkciji za inspekcijski nadzor
- a/a



Crna Gora
Ministarstvo ekologije,
prostornog planiranja i urbanizma

Adresa: IV proleterske brigade broj 19
81000 Podgorica, Crna Gora
tel: +382 20 446 276
fax: +382 20 446 215

DIREKTORAT ZA PLANIRANJE PROSTORA I
INFORMACIONE SISTEME
Direkcija za izdavanje
urbanističko-tehničkih uslova
Broj: 08-6283/17

Podgorica, 28.12.2022. godine

ISPRAVKA URBANISTIČKO-TEHNIČKIH USLOVA
BROJ 08-6283/16 od 24.11.2022. godine

Ministarstvo ekologije, prostornog planiranja i urbanizma, Nurković Elviru izdalo je Urbanističko-tehničke uslove broj 08-6283/16 od 24.11.2022. godine, za izgradnju novih objekata mješovite namjene na urbanističkim parcelama A1-UP8, urbanistička zona A, urbanistički blok 1 i A1-UP11, urbanistička zona A, urbanistički blok 1, u zahvatu Detaljnog urbanističkog plana „Topolica IV“ („Službeni list Crne Gore – opštinski propisi“, br. 39/13), u Opštini Bar.

Prilikom pisanja istih došlo je do greške u podacima **koordinata prelomnih tačaka građevinske linije** u grafičkom prilogu br.14 „Plan nivelacije i regulacije“.

Direktorat za planiranje prostora i informacione sisteme, Direkcija za izdavanje urbanističko – tehničkih uslova, ovog ministarstva vrši ispravku, tako što koordinate građevinskih linija treba da glase:

KOORDINATE PRELOMNIH TAČAKA GRAĐEVINSKE LINIJE

GL A1-UP8

| | | |
|----|-------------|-------------|
| 23 | 6591415.918 | 4661976.027 |
| 24 | 6591334.858 | 4661976.027 |
| 25 | 6591334.858 | 4662058.143 |

GL A1-UP11

| | | |
|----|-------------|-------------|
| 23 | 6591415.918 | 4661976.027 |
| 24 | 6591334.858 | 4661976.027 |
| 25 | 6591334.858 | 4662058.143 |

Navedena ispravka je sastavni dio izdatih urbanističko-tehničkih uslova, br. 08-6283/16 od 24.11.2022. godine.



OVLAŠĆENO SLUŽBENO LICE
Branka Petrović

Branka Petrović